REPUBLIKA HRVATSKA
Karlovačka županija
Grad Ozalj
Jedinstveni upravni odjel, Odsjek za
urbanizam i komunalne poslove

KLASA: 350-03/24-37/1
URBROJ: 2133-05-03/1-26-34
Ozalj, 01.09.2026.

IZVJEŠĆE O JAVNOJ RASPRAVI

sastavljeno dana 01.09.2026. u postupku izrade izmjene i dopune Prostornog plana uređenja Grada Ozlja.

I. PODACI IZ OBJAVE JAVNE RASPRAVE

Javna rasprava o prijedlogu izmjene i dopune Prostornog plana uređenja Grada Ozlja, u daljnjem tekstu: izmjena i dopuna Plana, provedena je temeljem akta:

- Objava javne rasprave o Prijedlogu izmjene i dopune Prostornog plana uređenja Grada Ozlja, KLASA: 350-03/24-37/1, URBROJ: 2133-05-03/1-26-27 od 03.08.2026.

Javna rasprava trajala je u periodu od 18.08.2026. do 01.09.2026.

Javni uvid proveden je s početkom: 18.08.2026., te završetkom 01.09.2026. na lokaciji: Ozalj, Kurilovac 1, 9.00-13.00.

Javno izlaganje provedeno je dana 26.08.2026. na lokaciji: Ozalj, Kurilovac 1, Gradska vijećnica, 17.00.

Prijedlog izmjene i dopune Plana je objavljen na web stranici Nositelja izrade: https://ozalj.hr/grad/

Prijedlozi i primjedbe na prijedlog izmjena i dopuna Plana mogli su se za vrijeme trajanja javne rasprave:

- upisati u Knjigu primjedbi, koja se nalazi uz izloženi prijedlog izmjene i dopune Plana
- uputiti u pisanom obliku zaključno s danom 01.09.2026. na adresu:
  Karlovačka županija, Grad Ozalj, Jedinstveni upravni odjel, Odsjek za urbanizam i komunalne poslove
  Ozalj, Kurilovac 1
  HR-47280 Ozalj
- uputiti putem e-pisarnice: pisarnica@ozalj.hr

Nadležnim tijelima je omogućeno dostavljanje pisanog očitovanja na prijedlog izmjena i dopuna Plana na gore navedenu adresu zaključno do 01.09.2026., s napomenom da ukoliko do određenog roka ne dostave pisana očitovanja, smatrat će se da nemaju primjedbi.

Napomenuto je da Prijedlozi i primjedbe koje nisu dostavljene u utvrđenom roku i nisu čitko napisane s imenom i prezimenom te adresom pošiljatelja neće se uzeti u obzir u pripremi Izvješća o javnoj raspravi.

Ova elektronička isprava potpisana je kvalificiranim elektroničkim potpisom sukladno EU uredbi 910/2014/EU (eIDAS Regulation), a isti je vidljiv na posljednjoj nenumeriranoj stranici. Izvor pouzdanosti je European Union Trusted Lists (https://esignature.ec.europa.eu/efda/tl-browser/). U potpis je ugrađen vremenski pečat, te je omogućen za LTV.

Napomenuto je da sve dodatne informacije mogu se dobiti u kod nositelja izrade putem e-maila: grad.ozalj@ozalj.hr ili na adresi: Karlovačka županija, Grad Ozalj, Jedinstveni upravni odjel, Odsjek za urbanizam i komunalne poslove, Ozalj, Kurilovac 1.

II. POPIS SUDIONIKA U JAVNOJ RASPRAVI KOJI SU POZVANI POSEBNOM OBAVIJESTI O JAVNOJ RASPRAVI

1. Posebna obavijest o javnoj raspravi upućena je sljedećim javnopravnim tijelima:

1. Karlovačka županija, Upravni odjel za graditeljstvo i okoliš, HR-47000 Karlovac, Križanićeva 11
2. Županijska uprava za ceste Karlovačke županije, HR-47252 Barilović, Belajske Poljice, Poslovni park Karlovac 1/A
3. HŽ INFRASTRUKTURA d.o.o., Sektor za razvoj, pripremu i provedbu investicija i EU fondova, HR-10000 Zagreb, Mihanovićeva ulica 12
4. Javna ustanova Park prirode Žumberak - Samoborsko gorje, HR-10430 Samobor, Slani dol 1
5. HRVATSKI TELEKOM d.d., Odjel za energetiku i mrežnu infrastrukturu, HR-10000 Zagreb, Slavonska avenija 6/VII
6. HRVATSKI TELEKOM d.d., HR-10000 Zagreb, Radnička cesta 21
7. OT-OPTIMA TELEKOM d.d., HR-10000 Zagreb, Bani 75a
8. A1 HRVATSKA d.o.o., HR-10000 Zagreb, Vrtni put 1
9. TELE2 d.o.o., HR-10000 Zagreb, Josipa Marohnića 1
10. METRONET TELEKOMUNIKACIJE d.d., HR-10000 Zagreb, Ulica Grada Vukovara 269/d
11. Hrvatska regulatorna agencija za mrežne djelatnosti, HR-10110 Zagreb, Ulica Roberta Frangeša Mihanovića 9
12. Hrvatske šume d.o.o., Uprava šuma Podružnica Karlovac, HR-47000 Karlovac, Put Davorina Trstenjaka 1
13. Ministarstvo unutarnjih poslova, Ravnateljstvo civilne zaštite, Područni ured civilne zaštite Rijeka, Služba civilne zaštite Karlovac, Odjel inspekcije, HR-47000 Karlovac, Trg hrvatskih redarstvenika 6
14. PLINACRO d.o.o., HR-10000 Zagreb, Savska cesta 88a
15. Ministarstvo poljoprivrede, Uprava za poljoprivredno zemljište, biljnu proizvodnju i tržište, HR-10000 Zagreb, Ulica grada Vukovara 78
16. Ministarstvo unutarnjih poslova, Ravnateljstvo policije, Uprava za granicu, Služba za zaštitu državne granice i kompenzacijske mjere, HR-10000 Zagreb, Ilica 335
17. Ministarstvo kulture i medija, Uprava za zaštitu kulturne baštine, Područna konzervatorska služba Karlovac, HR-47000 Karlovac, V. Vranicanija 6
18. × KOMUNALNO OZALJ d.o.o., HR-47280 Ozalj, Akademika Milana Heraka 11
19. Općina Kamanje, HR-47282 Kamanje, Kamanje bb

Ova elektronička isprava potpisana je kvalificiranim elektroničkim potpisom sukladno EU uredbi 910/2014/EU (eIDAS Regulation), a isti je vidljiv na posljednjoj nenumeriranoj stranici. Izvor pouzdanosti je European Union Trusted Lists (https://esignature.ec.europa.eu/efda/tl-browser/). U potpis je ugrađen vremenski pečat, te je omogućen za LTV.

20. Općina Ribnik, HR-47272 Ribnik, Ribnik 4a

21. Općina Žakanje, HR-47276 Žakanje, Žakanje 58

22. Grad Karlovac, HR-47000 Karlovac, Banjavčićeva 9

23. Općina Netretić, HR-47271 Netretić, Netretić 3a

24. Hrvatski operator prijenosnog sustava d.d., Prijenosno područje Zagreb, HR-10000 Zagreb, Kupska 4

25. Hrvatski operator prijenosnog sustava d.d., Sektor za razvoj, priključenja, izgradnju i upravljanje imovinom, HR-10000 Zagreb, Kupska 4

26. HEP-Operator distribucijskog sustava d.o.o., Elektra Karlovac, HR-47000 Karlovac, Vladka Mačeka 44

27. HEP-Proizvodnja d.o.o., HR-10000 Zagreb, Ulica grada Vukovara 37

28. Hrvatske ceste d.o.o., Sektor za održavanje i promet, Poslovna jedinica Zagreb, Tehnička ispostava Karlovac, HR-47000 Karlovac, Banija 160A

29. Općina Žumberak, HR-10455 Kostanjevac, Kostanjevac 5

30. Općina Krašić, HR-10454 Krašić, Krašić 101

31. Grad Jastrebarsko, HR-10450 Jastrebarsko, Trg Josipa Jurja Strossmayera 13

32. Javna ustanova Zavod za prostorno uređenje Karlovačke županije, HR-47000 Karlovac, Jurja Križanića 11

2. U ostavljenom roku za davanje mišljenja o prihvaćanju svojih zahtjeva, ista su dostavila sljedeća javnopravna tijela:

1. Hrvatski operator prijenosnog sustava d.d., Prijenosno područje Zagreb, HR-10000 Zagreb, Kupska 4

2. Hrvatska regulatorna agencija za mrežne djelatnosti, HR-10110 Zagreb, Ulica Roberta Frangeša Mihanovića 9

3. Ministarstvo poljoprivrede, Uprava za poljoprivredno zemljište, biljnu proizvodnju i tržište, HR-10000 Zagreb, Ulica grada Vukovara 78

4. Javna ustanova Zavod za prostorno uređenje Karlovačke županije, HR-47000 Karlovac, Jurja Križanića 11

5. HŽ INFRASTRUKTURA d.o.o., Sektor za razvoj, pripremu i provedbu investicija i EU fondova, HR-10000 Zagreb, Mihanovićeva ulica 12

6. Ministarstvo kulture i medija, Uprava za zaštitu kulturne baštine, Područna konzervatorska služba Karlovac, HR-47000 Karlovac, V. Vranicanija 6

7. PLINACRO d.o.o., HR-10000 Zagreb, Savska cesta 88a

8. Javna ustanova Park prirode Žumberak - Samoborsko gorje, HR-10430 Samobor, Slani dol 1

9. Grad Ozalj, Kurilovac 1, Ozalj

Ova elektronička isprava potpisana je kvalificiranim elektroničkim potpisom sukladno EU uredbi 910/2014/EU (eIDAS Regulation), a isti je vidljiv na posljednjoj nenumeriranoj stranici. Izvor pouzdanosti je European Union Trusted Lists (https://esignature.ec.europa.eu/efda/tl-browser/). U potpis je ugrađen vremenski pečat, te je omogućen za LTV.

III. MIŠLJENJA, PRIJEDLOZI I PRIMJEDBE SUDIONIKA U JAVNOJ RASPRAVI
Prihvaćena mišljenja, prijedlozi i primjedbe te očitovanja uzeta na znanje

Prihvaćena mišljenja

1. Hrvatski operator prijenosnog sustava d.d., Sektor za razvoj, priključenja, izgradnju i upravljanje imovinom, HR-10000 Zagreb, Kupska 4
Hrvatski operator prijenosnog sustava d.d. (HOPS) (Klasa: 700/26-17/143, Urbroj: 3-200-002-06/IV-26-02 od 18. kolovoza 2026.) daje pozitivno mišljenje uz jednu manju korekciju u Odredbama za provođenje Plana: u članku 92. stavku (5), u popisu zaštitnih koridora prijenosnih građevina, potrebno je brisati stavku koja se odnosi na zaštitni koridor za postojeći dalekovod DV 110 kV (širine 19 m), budući da u granicama obuhvata Plana nema postojećih dalekovoda naponske razine 110 kV.

2. Hrvatska regulatorna agencija za mrežne djelatnosti, HR-10110 Zagreb, Ulica Roberta Frangeša Mihanovića 9
Hrvatska regulatorna agencija za mrežne djelatnosti (HAKOM) (Klasa: 350-05/25-01/370, Urbroj: 376-05-3-26-04 od 3. rujna 2026.) daje negativno mišljenje na Prijedlog Plana te traži usklađenje Odredbi za provođenje s Uredbom o mjerilima razvoja elektroničke komunikacijske infrastrukture i druge povezane opreme (NN 42/25) i Pravilnikom o zaštiti od elektromagnetskih polja (NN 146/14 i 31/19) na sljedeći način: 1. u članku 85. stavku 6. potrebno je brisati ograničenje najveće visine antenskih prihvata od 5,0 m (budući da se prema članku 9. stavku 7. Uredbe antenski prihvati na postojeće građevine ne planiraju u prostornim planovima) te brisati odredbu o propisivanju najmanje udaljenosti od 50,0 m od površina javne i društvene namjene (škole, zdravstvene stanice, crkve i sl.); 2. u članku 87. stavku 1. potrebno je brisati odredbu o ograničenju najveće dopuštene visine antenskog nosača na građevinama (1/3 ukupne visine građevine, odnosno 5,0 m), sukladno članku 9. stavku 7. Uredbe.

3. HŽ INFRASTRUKTURA, Mihanovićeva ulica 12, 10000 Zagreb
HŽ Infrastruktura d.o.o. – Sektor za razvoj, pripremu i provedbu investicija i EU fondova (broj: 4398/26; 1.3.1. MO od 18. kolovoza 2026.) daje mišljenje na Prijedlog Plana te traži ispravak tehničkog propusta u tekstualnom dijelu Plana (poglavlje 2.1.2. Željeznički promet, članak 80. stavak 4.), na način da se umjesto nepotpunog navoda „od m" unese podatak o udaljenosti „od 100 m", čime će njihovi raniji zahtjevi biti u cijelosti implementirani.

4. Ministarstvo kulture i medija, Uprava za zaštitu kulturne baštine, Područna konzervatorska služba Karlovac
Ministarstvo kulture i medija – Uprava za zaštitu kulturne baštine, Područna konzervatorska služba Karlovac (Klasa: 612-08/26-10/0234, Urbroj: 532-05-14/6-26-2 od 25. kolovoza 2026.) daje mišljenje u kojem navodi da do izrade nove konzervatorske podloge i nadalje vrijede odredbe Konzervatorske podloge za Grad Ozalj iz 2003. godine, uz nadopunu popisa s 24 zaštićena nepokretna kulturna dobra upisana u Registar kulturnih dobara RH, te napominje da je za sve radove na nepokretnim kulturnim dobrima i unutar njihovih prostornih granica potrebno ishoditi posebne uvjete i prethodno odobrenje nadležne konzervatorske službe.
Napomena: Pojašnjava se da su u tekstualnom dijelu Prijedloga Plana (Odredbe za provođenje) već bila uvrštena sva zaštićena nepokretna kulturna dobra s dostavljenog popisa, kao i odredbe o obvezi ishođenja posebnih uvjeta i prethodnog odobrenja nadležne konzervatorske službe za sve zahvate na kulturnim dobrima i unutar njihovih prostornih granica. Dodatno se napominje da su u popisu u okviru Plana obuhvaćena i dva zaštićena nepokretna kulturna dobra evidentirana na Geoportalu kulturnih dobara (Registar kulturnih

Ova elektronička isprava potpisana je kvalificiranim elektroničkim potpisom sukladno EU uredbi 910/2014/EU (eIDAS Regulation), a isti je vidljiv na posljednjoj nenumeriranoj stranici. Izvor pouzdanosti je European Union Trusted Lists (https://esignature.ec.europa.eu/efda/tl-browser/). U potpis je ugrađen vremenski pečat, te je omogućen za LTV.

dobara Republike Hrvatske) koja nisu bila navedena u dostavljenom očitovanju: Etnopark Ozalj (Z-287) i Židovsko groblje u Ozlju (Z-7839).

5. PLINACRO d.o.o., Savska 88a, 10000 Zagreb

Plinacro d.o.o. (Klasa: PL/25-01/2348, Urbroj: 251-803-R/AC-26-04 od 21. kolovoza 2026.) daje mišljenje na Prijedlog Plana te traži sljedeće izmjene i dopune u grafičkom i tekstualnom dijelu Plana:
1. u grafičkom dijelu Plana potrebno je prikazati zaštitne koridore obaju magistralnih plinovoda — postojećeg magistralnog plinovoda Pula – Karlovac i planiranog magistralnog plinovoda Bosiljevo – Karlovac (sukladno članku 22. Pravilnika o prostornim planovima, NN 152/23);
2. u Odredbama za provođenje, u članku 89. točki (1) stavku 6., potrebno je navesti zaštitni koridor postojećeg magistralnog plinovoda Pula – Karlovac i planiranog magistralnog plinovoda Bosiljevo – Karlovac te dopuniti tekst uvjetima pod kojima je iznimno moguće smanjiti širinu zaštitnog koridora magistralnog plinovoda (za zgrade namijenjene stanovanju ili boravku ljudi kada je gradnja bila predviđena prostornim planom prije projektiranja plinovoda i uz primijenjene posebne mjere zaštite:
u članku 90. točki (1) potrebno je ispraviti status plinovoda tako da se navede da je magistralni plinovod Pula – Karlovac DN 500/75 izgrađen i u upotrebi, dok je magistralni plinovod Bosiljevo – Karlovac planiran.

6. Javna ustanova Park prirode Žumberak - Samoborsko gorje, HR-10430 Samobor, Slani dol 1

Podnositelj primjedbe (Javna ustanova „Park prirode Žumberak – Samoborsko gorje", zastupana po stručnoj voditeljici dr. sc. Daliji Matijević) traži pojašnjenje i upućivanje na dokumentaciju, odnosno podlogu s prostornim prikazom temeljem koje se u sažetku za javnost (točka 1.3.2.5. Zaštita prostora) navodi prijedlog da se područje livada Sv. Gera zaštiti u kategoriji Posebnog rezervata. Ukazuju da u njihovom novom Planu upravljanja za razdoblje 2027. – 2036. takva kategorija zaštite nije predviđena te upozoravaju da bi proglašenje Posebnog rezervata na tom privatnom i posjećenom zemljištu dovelo do upravljačkog konflikta i sukoba interesa korisnika prostora.

7. Grad Ozalj, Kurilovac 1, Ozalj

Podnositelj primjedbe traži: prenamjenu 1410/6 i dijela 1410/4 iz S5 U r3 namjenu; proširenje građevinskog područja na: 64/1, k.o. Tomašnica i 2178/1, dijela 2174/2 i dijela 2174/1, sve k.o. Ozalj te smanjenje udjela obveznog zelenila u proizvodnoj zoni Lug sa 20% na 10%.

8. Matija Blažun

Podnositelj primjedbe traži uvrštenje cjelokupne površine katastarske čestice k.č.br. 937 k.o. Jaškovo (površine 2.863 m²), koja je sada samo manjim dijelom unutar građevinskog područja naselja dok je većim dijelom poljoprivredne namjene, uz postojeće građevinsko područje naselja, radi planirane gradnje kuće za odmor . Prilaže se situacija planirane izgradnje i prijave na EU natječaj za ruralni turizam.

9. Matija Blažun

Podnositelj primjedbe traži uvrštenje cjelokupne površine katastarske čestice k.č.br. 705/3 k.o. Tomašnica (površine 1.356 m²) u građevinsko područje naselja, kako bi je mogao objediniti sa susjednom k.č.br. 705/2 k.o. Tomašnica (koja je u cijelosti u građevinskom području) te ostvariti veći odmak planirane obiteljske kuće (dimenzija 14 m x 23 m) od prometnice zbog nepovoljne konfiguracije i nagiba terena, sukladno priloženoj situaciji iz projekta.

Ova elektronička isprava potpisana je kvalificiranim elektroničkim potpisom sukladno EU uredbi 910/2014/EU (eIDAS Regulation), a isti je vidljiv na posljednjoj nenumeriranoj stranici. Izvor pouzdanosti je European Union Trusted Lists (https://esignature.ec.europa.eu/efda/tl-browser/). U potpis je ugrađen vremenski pečat, te je omogućen za LTV.

10. Tomislav Kovač
Podnositelj primjedbe traži proširenje sportsko-rekreacijske namjene (R2) na katastarsku česticu k.č.br. 1194/1 k.o. Jaškovo, površine 9.283 m².

11. Igor Jakšić
Podnositelj primjedbe traži premještanje građevinskog područja s katastarskih čestica k.č.br. 1163 i 1162/1 k.o. Novaki Ozaljski (na kojima je gradnja otežana zbog strmog i nepristupačnog terena) na katastarsku česticu k.č.br. 1168/5, odnosno k.č.br. 1166/1 i 1166/2 k.o. Novaki Ozaljski, radi planirane izgradnje pet kuća za odmor u svrhu turističkog najma.

12. Nada Zeljković
Podnositeljica primjedbe dopunjuje svoj ranije podneseni zahtjev za uvrštenje k.č.br. 1279/4 k.o. Vrhovac u građevinsko područje naselja Vrhovac te prilaže zahtjev vlasnika susjednih čestica (Božo Bakarić) za uključivanje k.č.br. 78 i 79 k.o. Vrhovac u građevinsko područje. Traže da se navedene čestice razmotre zajedno kao jedinstvena prostorna cjelina te da se granica građevinskog područja korigira na način kojim se ostvaruje prostorni kontinuitet i zaokruživanje građevinskog područja naselja Vrhovac s k.č.br. 79 i 78 prema k.č.br. 1279/4 (odnosno uključivanje odgovarajućeg dijela tih čestica radi povezivanja u cjelinu).

13. Solidan – kelteks, Kelteks d.o.o. Dr. Slavka Rozgaja 3, 47000 Karlovac
Podnositelj primjedbe (zastupan po Tomislavu Pregleju) ponovno dostavlja inicijativu od 5. travnja 2024. za izmjenu Odredbi za provođenje unutar Gospodarske zone Slapno (I2) na k.č.br. 444/1 i 444/2 k.o. Slapno, pri čemu traži sljedeće: 1. povećanje najvećeg dopuštenog koeficijenta izgrađenosti kig građevne čestice sa 0,6 na 0,8; 2. smanjenje minimalnog udjela zelenih površina na građevnoj čestici sa 20 % na 10 % ukupne površine građevne čestice; 3. povećanje najveće dopuštene visine građevina s 12 m na najmanje 20 m do vijenca zgrade (uz mogućnost iznimke ovisno o zahtjevima tehnološkog procesa); 4. povećanje najvećeg dopuštenog broja etaža građevine s 2 na 5 nadzemnih etaža, uz posljedično povećanje koeficijenta iskoristivosti kis; 5. izmjenu odredbe o najmanjoj udaljenosti gospodarskih građevina na način da ona iznosi 20 m od građevina stambene i javne namjene (umjesto od granica građevnih čestica tih namjena), uz ugradnju iste odredbe i kod uvjeta gradnje stambenih i javnih građevina.

14. Zlatko Valčić
Podnositelj primjedbe traži korekciju, preusmjeravanje i proširenje građevinskog dijela na katastarskoj čestici k.č.br. 610 k.o. Zajačko Selo (ukupne površine 5.252 m², od čega je trenutno oko 1.200 m² u građevinskom području) prema središnjem, odnosno vršnom dijelu čestice u površini od najmanje 1.000 m², navodeći da je postojeći građevinski dio na nepovoljnom, neravnom i nagnutom terenu te preblizu pristupnom putu i susjednom dvorišnom objektu.

15. Valerija Tkalac
Podnositeljica primjedbe (Valerija Tkalac) daje primjedbu na članak 7. – Pravila provedbe za površinu označenu S5-1 (Točka 7. – visina i broj etaža građevine), navodeći da su propisana najveća visina pročelja od 7,5 m (podtočka 7.a.) te mogućnost izvedbe tri pune nadzemne etaže i ravnog krova (podtočke 7.b. i 9.a.) međusobno neusklađene u projektantskoj praksi jer 7,5 m ne omogućuje smještaj tri funkcionalne etaže s međukatnim

Ova elektronička isprava potpisana je kvalificiranim elektroničkim potpisom sukladno EU uredbi 910/2014/EU (eIDAS Regulation), a isti je vidljiv na posljednjoj nenumeriranoj stranici. Izvor pouzdanosti je European Union Trusted Lists (https://esignature.ec.europa.eu/efda/tl-browser/). U potpis je ugrađen vremenski pečat, te je omogućen za LTV.

konstrukcijama. Predlaže izmjenu članka 7., podtočke 7.a., na način da najveća dopuštena visina pročelja (H) građevine iznosi 10,0 m.

16. Tatjana Trezner

Podnositeljica primjedbe ponavlja svoj raniji prijedlog od 28. lipnja 2024. za proširenjem građevinskog područja na cjelokupnu površinu katastarske čestice k.č.br. 2512 k.o. Svetičko Hrašće, navodeći da izostavljeni dio čestice nasuprot k.č.br. 1228 i 1227 iznosi svega 106 m² te čini funkcionalnu građevinsku cjelinu sa susjednom k.č.br. 1334 na koju se naslanja.

17. Hrvoje Zalukar

Podnositelj primjedbe traži uključivanje katastarske čestice k.č.br. 1221 k.o. Tomašnica (površine 608 m²) u građevinsko područje naselja, navodeći da se čestica nalazi neposredno uz postojeću prometnicu, nasuprot postojećem građevinskom području, te da bi njezinim uključivanjem za potrebe gradnje manjeg objekta za vlastite potrebe i povremeni boravak postojeća granica građevinskog područja bila prostorno logično i funkcionalno zaokružena, uz prilaganje grafičkog prikaza i ortofotosnimke.

18. Mladen Muže

Podnositelj primjedbe traži prenamjenu katastarske čestice k.č.br. 1158 k.o. Jaškovo (na kojoj se nalazi ozakonjeni stambeni objekt) iz poljoprivrednog zemljišta u građevinsko područje, radi njezina spajanja sa susjednom katastarskom česticom k.č.br. 1156/2 k.o. Jaškovo (koja se već nalazi unutar građevinskog područja) u svrhu izgradnje poslovnog prostora.

19. Petica d.o.o., Kolodvorska cesta 35, 47280 Ozalj

Podnositelj primjedbe (Petica d.o.o., zastupan po Alenu Bošnjaku) traži dopunu odredbi PPU-a Grada Ozlja te UPU-a gospodarsko-proizvodne zone Lug (UPU-3) vezano uz najmanju udaljenost građevina koje su dio proizvodnog procesa (nadstrešnice strojeva, transportne trake, kranske staze, kranske tračnice i sl.) unutar gospodarsko-poslovne zone, na način da se iznimno od propisane udaljenosti od 6,0 m dopusti njihovo postavljanje na udaljenosti od najmanje 1,0 m od regulacijskog pravca, odnosno najmanje 1,0 m od regulacijskog pravca i međa susjednih građevnih čestica (prema prijedlogu za UPU-3), radi omogućavanja montaže kranske dizalice iznad manipulacijskog prostora između zgrade i pristupne ceste.

Primjedba se PRIHVAĆA (uz napomenu).

Prijedlog podnositelja primjedbe se prihvaća na način da se u Odredbama za provođenje ovog Plana (smjernice za izradu UPU-a gospodarsko-proizvodne zone Lug) dopunjuje odredba o najmanjoj udaljenosti građevina od regulacijskog pravca, tako da se iznimno za građevine koje su dio proizvodnog procesa (nadstrešnice strojeva, transportne trake, kranske staze, kranske tračnice i sl.) dopušta manja udaljenost od regulacijskog pravca i međa susjednih građevnih čestica, ali ne manja od 1,0 m.

Napominje se da izmjena važećeg Urbanističkog plana uređenja gospodarsko-proizvodne zone Lug nije predmet postupka izmjena i dopuna PPU-a Grada Ozlja, već se provodi u zasebnom postupku izrade i donošenja izmjena i dopuna tog UPU-a na temelju smjernica utvrđenih ovim Planom.

20. Željana Drožđan Mateljan

Ova elektronička isprava potpisana je kvalificiranim elektroničkim potpisom sukladno EU uredbi 910/2014/EU (eIDAS Regulation), a isti je vidljiv na posljednjoj nenumeriranoj stranici. Izvor pouzdanosti je European Union Trusted Lists (https://esignature.ec.europa.eu/efda/tl-browser/). U potpis je ugrađen vremenski pečat, te je omogućen za LTV.

Podnositeljica primjedbe traži prenamjenu katastarske čestice k.č.br. 1946/1 k.o. Police-Pirišće u zonu stambene namjene s pratećim sadržajima (S5), navodeći da se na čestici već nalaze izgrađene građevine te da se zemljište koristi za držanje životinja (konja) uz planove za daljnji razvoj i uređenje prostora.

21. Marin Šotiček i Igor Trdin

Podnositelji primjedbe traže uvrštenje katastarskih čestica k.č.br. 1084/9, 1082/1, 1082/5 i dijela k.č.br. 1082/4 k.o. Trg u gospodarsku (industrijsku) zonu, sukladno svojem ranijem prijedlogu od 23. siječnja 2026. godine.

22. Tkalac Vedran

Skupina podnositelja primjedbe traži uvrštenje u građevinsko područje prostora s lijeve i desne strane nerazvrstane ceste NC Vrhovac 7 i njezina nastavka sve do šume, u širini od oko 40 metara od puta, sukladno priloženom grafičkom prikazu predloženog izdvojenog građevinskog područja.

23. Lidija Žganjer Gržetić

Podnositeljica primjedbe traži da se katastarske čestice k.č.br. 725/2 i 1143/7 k.o. Jaškovo (unutar građevinskog područja naselja) izuzmu iz planirane stambene namjene – poljoprivredna domaćinstva (S5) te da se za njih odredi odgovarajuća namjena i planski uvjeti koji omogućavaju realizaciju projekta izgradnje turističkog naselja za koji je izdana pravomoćna građevinska dozvola (KLASA: UP/I-361-03/22-01/000306, URBROJ: 2133-07-02/06-23-0019 od 3. siječnja 2023., s produženjem važenja do 27. siječnja 2029.), uz prilaganje rješenja o produženju važenja građevinske dozvole.

24. Igor Trdin

Podnositelj primjedbe traži izmjenu namjene i uvrštenje katastarskih čestica u k.o. Trg u građevinsko područje, i to:

1. katastarskih čestica k.č.br. 1084/7, 1082/6 te dijela k.č.br. 1084/9 k.o. Trg (u površini potrebnoj da sve tri čestice zajedno tvore 10.000 m²) radi izgradnje stanice za tehnički pregled;
2. katastarskih čestica k.č.br. 1107/15, 1107/25, 1107/3 i 1107/14 k.o. Trg radi izgradnje trgovačkog (shopping) centra.

25. Tatjana Trezner

Smatra se da je Stambena namjena – poljoprivredna domaćinstva (S5) dosta ograničavajuća za određene dijelove te može stvoriti ozbiljne poteškoće u realizaciji započetih projekata. Navodi se projekt izgradnje turističkog naselja na k.č. 1335, 1336, 1337, 1338/1 i 2, 1348/1 i 2, 1349/ 1-3, 1350, 1350/1, 1353/1 i 2523/1 k.o. Svetičko Hrašće. Stoga se predlaže prenamjena navedenog dijela građevinskog područja u mješovitu (M4) namjenu.

Primjedba se PRIHVAĆA (uz napomenu): formirana je zona ugostiteljsko-turističke namjene unutar naselja umjesto predložene M4.

Ova elektronička isprava potpisana je kvalificiranim elektroničkim potpisom sukladno EU uredbi 910/2014/EU (eIDAS Regulation), a isti je vidljiv na posljednjoj nenumeriranoj stranici. Izvor pouzdanosti je European Union Trusted Lists (https://esignature.ec.europa.eu/efda/tl-browser/). U potpis je ugrađen vremenski pečat, te je omogućen za LTV.

Očitovanja uzeta na znanje

1. Ministarstvo poljoprivrede, Uprava za poljoprivredno zemljište, biljnu proizvodnju i tržište, HR-10000 Zagreb, Ulica grada Vukovara 78
Ministarstvo poljoprivrede, šumarstva i ribarstva – Uprava za poljoprivredno zemljište, biljnu proizvodnju i tržište (Klasa: 350-02/26-01/642, Urbroj: 525-06/197-26-2 od 31. kolovoza 2026.) daje općenito mišljenje u kojem upućuje na usklađenost proširenja građevinskih područja s odredbama Zakona o poljoprivrednom zemljištu (članci 22., 29., 30., 60. i 83. – uvjeti prenamjene P1 i P2 zemljišta, raspolaganje državnim poljoprivrednim zemljištem sukladno Programu raspolaganja za Grad Ozalj, zabrana parcelacije ispod 1 ha te zabrana prenamjene prodanih državnih čestica P1 i P2). Dodatno iznosi preporuku da se ne šire građevinska područja niti planiraju solarne elektrane na površinama pod dugogodišnjim nasadima i u sustavu izravnih potpora (ARKOD) te preporuku da se unutar građevinskih područja onemogući gradnja građevina s ravnim krovovima, neodgovarajućih boja i visokih betonskih ograda radi očuvanja tradicionalne ruralne arhitekture.
Mišljenje se PRIMA NA ZNANJE **Obrazloženje:** Opće zakonske odredbe iz nadležnosti Ministarstva poljoprivrede, šumarstva i ribarstva (uvjeti korištenja i prenamjene osobito vrijednog i vrijednog poljoprivrednog zemljišta P1 i P2, ograničenja vezana uz državno poljoprivredno zemljište te pravila parcelacije poljoprivrednog zemljišta izvan građevinskog područja) primaju se na znanje te su u cijelosti poštovane prilikom izrade Prijedloga Plana i razmatranja pojedinačnih zahtjeva za proširenjem građevinskih područja, u skladu sa zahtjevima Ministarstva dostavljenima u prethodnoj fazi postupka (Klasa: 350-02/25-01/522, Urbroj: 525-06/196-25-2 od 21. srpnja 2025.). U dijelu koji se odnosi na naknadne općenite preporuke (zabrana gradnje građevina s ravnim krovovima, neodgovarajućih boja i visokih betonskih ograda unutar građevinskih područja), napominje se da takvi zahtjevi nisu bili sadržani u prethodno dostavljenim zahtjevima Ministarstva sukladno članku 90. Zakona o prostornom uređenju te izlaze izvan njegova zakonskog djelokruga. Uvjeti arhitektonskog oblikovanja građevina i ograda unutar građevinskih područja propisani su Odredbama za provođenje ovog Plana sukladno prostornim i urbanističkim obilježjima Grada Ozlja.

Ova elektronička isprava potpisana je kvalificiranim elektroničkim potpisom sukladno EU uredbi 910/2014/EU (eIDAS Regulation), a isti je vidljiv na posljednjoj nenumeriranoj stranici. Izvor pouzdanosti je European Union Trusted Lists (https://esignature.ec.europa.eu/efda/tl-browser/). U potpis je ugrađen vremenski pečat, te je omogućen za LTV.

Mišljenja, prijedlozi i primjedbe koji nisu prihvaćeni ili su djelomično prihvaćeni s razlozima neprihvaćanja:

Nisu prihvaćeni

1. Tomislav i Senka Mihalić
Podnositelji primjedbe, vezano uz ranije predani zahtjev za prenamjenu k.č.br. 141, 142 i 143 k.o. Zajačko Selo u građevinsko područje, postavljaju upit postoji li mogućnost da se u sklopu ovog postupka izrade Plana navedena prenamjena ipak odobri ako se kupnjom susjednih katastarskih čestica postigne ukupna površina od najmanje 5.000 m² (sukladno članku 46. stavku 4. Zakona o prostornom uređenju). Također traže informaciju o roku u kojem bi te radnje trebalo dovršiti.
Obrazloženje: Postupak se dovršava prema prethodno važećem Zakonu o prostornom uređenju (NN 153/13, 65/17, 114/18, 39/19, 98/19 i 67/23) sukladno prijelaznim odredbama novog Zakona (NN 155/25). Prema članku 3. stavku 5. starog Zakona, dijelom građevinskog područja ne mogu se smatrati čestice manje od 5.000 m² koje nisu prostorno povezane s postojećim građevinskim područjem. Kako navedene čestice (k.č.br. 141, 142 i 143 k.o. Zajačko Selo) ne udovoljavaju tom uvjetu, njihovo uvrštavanje u građevinsko područje nije dopušteno. Imovinsko-pravni odnosi i kupoprodaja nekretnina nisu kriterij za prostorno planiranje, već utvrđivanje granica građevinskih područja isključivo ovisi o prostornim, infrastrukturnim i okolišnim mjerilima jedinice lokalne samouprave te propisima iz područja prostornog uređenja.

2. Kristina Skradski
Podnositeljica primjedbe navodi da joj je u sklopu ovih izmjena i dopuna Plana već odobreno proširenje građevinskog područja na katastarskoj čestici k.č.br. 1603/1 k.o. Oštri Vrh Ozaljski u površini od 1.345 m², te sada traži dodatno proširenje građevinskog područja iste ili veće kvadrature i na njezinoj drugoj katastarskoj čestici k.č.br. 1605/2 k.o. Oštri Vrh Ozaljski (pri čemu ukupna površina obje čestice iznosi preko 7.000 m²).
Obrazloženje: Zahtjev podnositeljice primjedbe za proširenjem građevinskog područja na katastarskoj čestici k.č.br. 1605/2 k.o. Oštri Vrh Ozaljski ne može se prihvatiti. Naime, u okviru ovih izmjena i dopuna Plana zahtjevu podnositeljice već je udovoljeno uvrštavanjem dijela susjedne katastarske čestice k.č.br. 1603/1 k.o. Oštri Vrh Ozaljski u površini od 1.345 m² u građevinsko područje, čime su stvorene prostorne pretpostavke za gradnju sukladno utvrđenim prostorno-planskim kriterijima i stvarnim potrebama. Daljnje širenje građevinskog područja na susjednu česticu ne bi bilo u skladu s načelom racionalnog korištenja i očuvanja prostora te ravnomjernog razvoja naselja.

3. Vlado Rožić
Podnositelj primjedbe podsjeća na ranije predani zahtjev od 7. kolovoza 2024. za prenamjenu katastarskih čestica k.č.br. 975/2, 977 i 978 k.o. Svetičko Hrašće u svrhu gradnje fotonaponske (sunčane) elektrane. Dodatno traži uvrštenje katastarske čestice k.č.br. 1143/9 k.o. Jaškovo u građevinsko područje.
1. Prenamjena k.č.br. 975/2, 977 i 978 k.o. Svetičko Hrašće za sunčanu elektranu – NE PRIHVAĆA SE: Zahtjev za planiranjem fotonaponske (sunčane) elektrane na katastarskim česticama k.č.br. 975/2, 977 i 978 k.o. Svetičko Hrašće ne može se prihvatiti jer predmetne čestice nisu bile obuhvaćene provedenim postupkom ocjene o potrebi strateške procjene utjecaja na okoliš koji je prethodio donošenju Odluke o izradi ovih Izmjena i dopuna Plana. Slijedom navedenoga, uvrštavanje novog zahvata sunčane elektrane na toj lokaciji nije moguće razmatrati niti provesti u okviru ovog postupka izrade Plana.

Ova elektronička isprava potpisana je kvalificiranim elektroničkim potpisom sukladno EU uredbi 910/2014/EU (eIDAS Regulation), a isti je vidljiv na posljednjoj nenumeriranoj stranici. Izvor pouzdanosti je European Union Trusted Lists (https://esignature.ec.europa.eu/efda/tl-browser/). U potpis je ugrađen vremenski pečat, te je omogućen za LTV.

2. Uvrštenje k.č.br. 1143/9 k.o. Jaškovo u građevinsko područje – NE PRIHVAĆA SE:
Zahtjev za proširenjem građevinskog područja na katastarsku česticu k.č.br. 1143/9 k.o. Jaškovo ne može se prihvatiti jer se predmetna čestica nalazi unutar površina osobito vrijednog zemljišta namijenjenog poljoprivredi. Sukladno odredbama Zakona o poljoprivrednom zemljištu, osobito vrijedno obradivo poljoprivredno zemljište (P1) uživa posebnu zakonsku zaštitu te njegovo uvrštavanje u građevinsko područje nije dopušteno, tim više što uz građevinsko područje naselja postoje površine poljoprivrednog zemljišta niže bonitetne vrijednosti.

4. Jasna Brezović

Podnositeljica primjedbe traži prenamjenu cjelokupne površine katastarskih čestica k.č.br. 630/1 (površine 2.075 m²) i k.č.br. 630/3 (površine 271 m²) k.o. Pokupje iz poljoprivrednog zemljišta u građevinsko područje stambene namjene (S) radi izgradnje stambenog objekta s pratećim sadržajima, navodeći da se u neposrednoj blizini nalaze izgrađene i nastanjene čestice s infrastrukturom (k.č.br. 634, 651, 652), te prilaže izvode iz katastarskog plana i zemljišnih knjiga.

Obrazloženje:
Zahtjev podnositeljice primjedbe za prenamjenom katastarskih čestica k.č.br. 630/1 i 630/3 k.o. Pokupje u građevinsko područje ne može se prihvatiti iz sljedećih razloga:
1. Zakonski minimum površine: Sukladno članku 3. stavku 5. Zakona o prostornom uređenju (NN 153/13, 65/17, 114/18, 39/19, 98/19 i 67/23), dijelom građevinskog područja naselja i izdvojenog dijela građevinskog područja naselja ne može se određivati jedna ili više katastarskih čestica čija je ukupna površina manja od 5.000 m², a koje nisu prostorno i infrastrukturno povezane s postojećim građevinskim područjem istog naselja. Ukupna površina predmetnih čestica iznosi 2.346 m² te one nisu izravno povezane s postojećim građevinskim područjem.
2. Zaštita osobito vrijednog poljoprivrednog zemljišta (P1): Predmetne se čestice nalaze unutar površina osobito vrijednog zemljišta namijenenog poljoprivredi, koje uživa posebnu zakonsku zaštitu sukladno odredbama Zakona o poljoprivrednom zemljištu.
3. Prometni položaj na križanju: Čestice su smještene na samom križanju državne i županijske ceste, što s aspekta sigurnosti prometa, zaštitnih pojaseva i rješavanja kolnog priključka čini lokaciju prostorno i prometno nepovoljnom za formiranje novog stambenog građevinskog područja.

5. Darko Vrbanek

Podnositelj primjedbe, vezano uz građevinsko područje naselja Obrež Vivodinski (zona „S5“), predlaže korekciju, odnosno zamjenu površina građevinskog područja na način da se zoni „S5“ pripoji dio katastarskih čestica u njegovu vlasništvu k.č.br. 2396/1 i 2396/3 k.o. Donji Lović (uz lokalnu cestu LC 34011) u površini od 2.901 m², a da se istovremeno za približno istu površinu (2.938 m²) smanji, odnosno izuzme iz građevinskog područja dio katastarskih čestica k.č.br. 2405 i 2406/1 k.o. Donji Lović uz rijeku Kupu (unutar pojasa vodnog dobra), sukladno priloženom grafičkom prikazu.

Obrazloženje:
Zahtjev podnositelja primjedbe za premještanjem (realokacijom) izdvojenog dijela građevinskog područja naselja NA 50-2 s katastarskih čestica k.č.br. 2405/1 i 2405/2 na katastarske čestice k.č.br. 2396/1 i 2396/3 k.o. Donji Lović ne može se prihvatiti.
Naime, katastarske čestice k.č.br. 2396/1 i 2396/3 k.o. Donji Lović nalaze se unutar površina šuma i šumskog zemljišta u obuhvatu Prostornog plana Parka prirode Žumberak – Samoborsko gorje (NN 125/14 i 5/15). Sukladno članku 9. stavku 4. i članku 10. navedenog Plana, te odredbama Zakona o šumama, Zakona o prostornom uređenju i Pravilnika o prostornim planovima (NN 152/23), prenamjena šuma i šumskog zemljišta u građevinsko područje nije dopuštena, zbog čega predložena zamjena površina nije zakonski moguća.

Ova elektronička isprava potpisana je kvalificiranim elektroničkim potpisom sukladno EU uredbi 910/2014/EU (eIDAS Regulation), a isti je vidljiv na posljednjoj nenumeriranoj stranici. Izvor pouzdanosti je European Union Trusted Lists (https://esignature.ec.europa.eu/efda/tl-browser/). U potpis je ugrađen vremenski pečat, te je omogućen za LTV.

7. Josip Štrucelj
Podnositelj primjedbe traži prenamjenu katastarskih čestica k.č.br. 1854 (površine 167 m²) i k.č.br. 1764/2 (površine 1.299 m²) k.o. Ozalj iz poljoprivrednog zemljišta u građevinsko područje radi gradnje obiteljske kuće za odmor za vlastite potrebe, navodeći da čestice čine jedinstvenu cjelinu (ukupne površine 1.466 m²), imaju izravan pristup na asfaltiranu javnu prometnicu uz postojeću infrastrukturu te se naslanjaju na građevinsko područje, uz prilaganje zemljišnoknjižnog izvatka i kopije katastarskog plana.
Obrazloženje: Zahtjev podnositelja primjedbe za prenamjenom katastarskih čestica k.č.br. 1854 i 1764/2 k.o. Ozalj u građevinsko područje ne može se prihvatiti. Sukladno članku 3. stavku 5. Zakona o prostornom uređenju (NN 153/13, 65/17, 114/18, 39/19, 98/19 i 67/23), dijelom građevinskog područja naselja i izdvojenog dijela građevinskog područja naselja ne može se određivati jedna ili više katastarskih čestica čija je ukupna površina manja od 5.000 m², a koje nisu prostorno i infrastrukturno povezane s postojećim građevinskim područjem istog naselja. Budući da se predmetne čestice ne naslanjaju na postojeće građevinsko područje naselja, a njihova ukupna površina iznosi 1.466 m², zakonski uvjeti za njihovo uvrštavanje u građevinsko područje nisu ispunjeni.

8. Igor Jakšić
Podnositelj primjedbe, vezano uz planiranu izgradnju manjeg turističkog naselja (A-frame kuća za odmor) na katastarskim česticama k.č.br. 1168/5, 1166/1 i 1166/2 k.o. Novaki Ozaljski, traži ukidanje, odnosno preispitivanje ograničenja maksimalnog nagiba krova od 45°, kako bi se omogućila izvedba krovova većeg nagiba kada je to arhitektonski opravdano i usklađeno s ostalim uvjetima Plana.
Obrazloženje: Zahtjev podnositelja primjedbe za ukidanjem ograničenja najvećeg dopuštenog nagiba krova od 45° ne može se prihvatiti. Propisani raspon i gornja granica nagiba krovnih ploha utvrđeni su radi očuvanja prepoznatljive slike naselja, ambijentalnih vrijednosti te tradicijskog arhitektonskog oblikovanja ruralnog prostora Grada Ozlja. Dopuštanje strmih krovova nagiba većeg od 45° (tzv. A-frame građevina) ne uklapa se u oblikovanje prostora i zatečenu urbanističko-arhitektonsku tipologiju ozaljskog kraja te bi narušilo sklad izgrađene strukture i krajolika.

9. Zlatko Staršinčić
Podnositelj primjedbe traži da se katastarske čestice k.č.br. 807 i 808 k.o. Zajačko Selo, smještene uz rijeku Kupu, uvrste u sportsko-rekreacijsku zonu (R4) bez formiranja građevinskog područja.
Obrazloženje: Zahtjev podnositelja primjedbe za određivanjem sportsko-rekreacijske namjene (R4) bez formiranja građevinskog područja na katastarskim česticama k.č.br. 807 i 808 k.o. Zajačko Selo ne može se prihvatiti iz sljedećih razloga: 1. Zaštita poljoprivrednog zemljišta: Predmetne se čestice nalaze unutar površina osobito vrijednog zemljišta namijenjenog poljoprivredi, koje uživa posebnu zakonsku zaštitu sukladno odredbama Zakona o poljoprivrednom zemljištu te njegova prenamjena u sportsko-rekreacijsku zonu nije opravdana niti dopuštena. 2. Zaštita prirode i ekološka mreža: Čestice su smještene neposredno uz rijeku Kupu, unutar prostora koji je djelomično obuhvaćen područjem ekološke mreže Natura 2000 – Područjem očuvanja značajnim za vrste i stanišne tipove (POVS) Kupa (HR2000642), te se nalazi unutar zaštićenog dijela prirode koji se štiti mjerama očuvanja propisanim ovim Planom i posebnim propisima iz područja zaštite prirode. Planiranje sportsko-rekreacijskih sadržaja na toj lokaciji narušilo bi prirodne, krajobrazne i ekološke vrijednosti obalnog pojasa rijeke Kupe.

Ova elektronička isprava potpisana je kvalificiranim elektroničkim potpisom sukladno EU uredbi 910/2014/EU (eIDAS Regulation), a isti je vidljiv na posljednjoj nenumeriranoj stranici. Izvor pouzdanosti je European Union Trusted Lists (https://esignature.ec.europa.eu/efda/tl-browser/). U potpis je ugrađen vremenski pečat, te je omogućen za LTV.

Djelomično prihvaćeni

1. Javna ustanova Zavod za prostorno uređenje Karlovačke županije, HR-47000 Karlovac, Jurja Križanića 11
Zavod za prostorno uređenje Karlovačke županije (Klasa: 350-02/25-01/15, Urbroj: 2133-86-01/03-26-5 od 1. rujna 2026.) daje stručno mišljenje na Prijedlog Izmjena i dopuna PPUG-a Ozlja u sustavu ePlanovi s ukupno 6 točaka primjedbi i preporuka: 1. na karti namjene prostora potrebno je preuzeti namjenu prostora iz važećeg PPPPO Parka prirode Žumberak – Samoborsko gorje za sve površine koje taj Plan određuje (osim građevinskih područja naselja, izdvojenih dijelova građevinskih područja naselja i izdvojenih građevinskih područja izvan naselja), a provedbenim odredbama za te površine izravno uputiti na PPPPO bez daljnjih razrada u PPUG-u; 2. potrebno je preispitati usklađenost s PPPPO PP Žumberak – Samoborsko gorje zbog prenamjene površina označenih kao Š1 i P1 u važećem PPPPO-u u građevinska područja (navodeći kao primjer k.č.br. 2405 i 2400/1 k.o. Donji Lović koje su u Prijedlogu Plana uvrštene u izdvojeni dio građevinskog područja naselja NA 50-2 namjene S5); 3. na karti namjene prostora za područje izvan obuhvata PPPPO PP Žumberak – Samoborsko gorje potrebno je prikazati i označiti površine infrastrukture (cestovni promet, željeznički promet i dr.); 4. na karti namjene prostora za područja u obuhvatu urbanističkih planova uređenja (UPU1 i UPU2) potrebno je prikazati namjenu površina; 5. u pravilima provedbe u modulu ePlanovi potrebno je osigurati cjelovito pravilo provedbe za svaku pojedinu namjenu, odnosno zonu „na klik", te zamijeniti zajedničko pravilo provedbe „IGP" i međusobna upućivanja pojedinačnim, izričitim pravilima provedbe za svaku površinu i prometnicu zasebno (uključujući razdvajanje odredbi iz „Ostalih odredbi" po namjenama, brisanje pravila za eksploatacijska polja iz „Ostalih odredbi" te upućivanje na odredbe PPKŽ-a za površinu E – eksploatacija mineralnih sirovina, tema KN-1-1-1210); na kartografskom prikazu „3.2. Posebna ograničenja i posebni načini korištenja" (za područje izvan obuhvata PPPPO PP Žumberak – Samoborsko gorje) potrebno je prikazati zaštitne pojaseve i zaštitne koridore (cesta, željeznice, dalekovoda) te ih opisati u odgovarajućim pridruženim pravilima provedbe.
Mišljenje / primjedba se DJELOMIČNO PRIHVAĆA. **Obrazloženje:** Mišljenje i stručne primjedbe Zavoda za prostorno uređenje Karlovačke županije djelomično se prihvaćaju (točke 1., 4., 5. i 6.), dok se **točke 2. i 3. ne prihvaćaju**, kako slijedi: 1. **Usklađenje namjene i provedbe s PPPPO PP Žumberak – Samoborsko gorje – PRIHVAĆA SE:** Na karti namjene prostora preuzimaju se namjene prostora iz važećeg PPPPO Parka prirode Žumberak – Samoborsko gorje za sve površine koje taj Plan određuje (osim građevinskih područja naselja, izdvojenih dijelova građevinskih područja naselja i izdvojenih građevinskih područja izvan naselja), a provedbenim odredbama za te se površine izravno upućuje na PPPPO bez daljnjih razrada i uvjeta gradnje u PPUG-u Grada Ozlja. 2. **Preispitivanje granica građevinskih područja unutar PPPPO-a – NE PRIHVAĆA SE:** Primjedba se ne prihvaća jer ovim Izmjenama i dopunama Prostornog plana uređenja Grada Ozlja nisu mijenjane navedene granice građevinskog područja (uključujući izdvojeni dio građevinskog područja naselja NA 50-2 na k.č.br. 2405 i 2400/1 k.o. Donji Lović), već su iste u neizmijenjenom obliku preuzete iz važećeg Prostornog plana uređenja Grada Ozlja, za koji je u postupku donošenja utvrđena usklađenost s planovima višeg reda. *(Napomena: Ukoliko se u daljnjoj obradi prihvati pojedinačna primjedba vlasnika zemljišta zaprimljena u javnoj raspravi za korekciju tog dijela granice građevinskog područja, isto će se provesti kroz usvajanje te primjedbe).* 3. **Prikaz površina infrastrukture na karti namjene prostora – NE PRIHVAĆA SE:** Primjedba kojom se traži poligonalni prikaz i označavanje površina prometne infrastrukture (cestovni promet, željeznički promet) na karti namjene prostora (za područje izvan obuhvata PPPPO

Ova elektronička isprava potpisana je kvalificiranim elektroničkim potpisom sukladno EU uredbi 910/2014/EU (eIDAS Regulation), a isti je vidljiv na posljednjoj nenumeriranoj stranici. Izvor pouzdanosti je European Union Trusted Lists (https://esignature.ec.europa.eu/efda/tl-browser/). U potpis je ugrađen vremenski pečat, te je omogućen za LTV.

PP Žumberak – Samoborsko gorje) ne može se prihvatiti. Izrađivač Plana ne raspolaže službenim geodetskim i prostornim podacima o stvarnim granicama, odnosno poligonima koridora postojećih prometnica i željezničke pruge koji bi odgovarali stvarnom stanju na terenu, a kartografski prikaz 1. Korištenje i namjena prostora izrađuje se u mjerilu 1:25.000. Poligonalnim iscrtavanjem prometnih površina na karti namjene na razini PPUG-a proizvoljno bi se odredile regulacijske linije u prostoru, što bi uzrokovalo znatne provedbene poteškoće prilikom izdavanja akata za gradnju na susjednim česticama. Postojeća i planirana cestovna i željeznička infrastruktura prikazana je linijski na kartografskim prikazima 1.1. Namjena prostora i 2.1. Prometni sustav, sukladno Pravilniku o prostornim planovima (NN 152/23) i mjerilu izrade Plana.

4. **Prikaz namjene površina unutar UPU-a – PRIHVAĆA SE:** Na karti namjene prostora za područja u obuhvatu urbanističkih planova uređenja (UPU1 i UPU2) prikazuje se planirana namjena površina.
5. **Uređenje pravila provedbe „na klik" – PRIHVAĆA SE:** U modulu ePlanovi osigurava se cjelovito i samostalno pravilo provedbe za svaku pojedinu namjenu, zonu i prometnicu zasebno (uklanja se zajedničko upućivanje na opće pravilo „IGP" i međusobna upućivanja između odredbi). Odredbe iz „Ostalih odredbi" razdvajaju se i pridružuju karakterističnim pravilima provedbe za svaku pojedinu površinu izvan građevinskog područja, brišu se pravila provedbe za eksploatacijska polja iz „Ostalih odredbi", a za površinu „E – eksploatacija mineralnih sirovina" (tema KN-1-1-1210) pridružuje se pravilo provedbe kojim se izravno upućuje na odredbe Prostornog plana Karlovačke županije.
6. **Prikaz zaštitnih pojaseva i koridora na karti 3.2. – PRIHVAĆA SE:** Na kartografskom prikazu „3.2. Posebna ograničenja i posebni načini korištenja" (za područje izvan obuhvata PPPPO PP Žumberak – Samoborsko gorje) prikazuju se zaštitni pojasevi i zaštitni koridori infrastrukture (cesta, željeznice, dalekovoda i dr.) te se opisuju u pripadajućim pravilima provedbe.

2. Dražen Perašin i Nives Perašin

Traži se uvrštavanje u građevinsko područje k.č. 1861 (4386 m²) i k.č. 1862 (1360 m²) k.o. Ozalj. Zajedno obje čestice prelaze traženih 5000 m².

Obrazloženje:

Zahtjev podnositelja primjedbe djelomično se prihvaća na način da se u građevinsko područje naselja uvrštava samo onaj dio predmetnih katastarskih čestica (k.č.br. 1861 i 1862 k.o. Ozalj) koji je potreban za smještaj i gradnju planirane građevine s pripadajućim sadržajima, u svemu sukladno priloženom idejnom projektu.

Preostali dio navedenih katastarskih čestica ne uvrštava se u građevinsko područje radi racionalnog korištenja i očuvanja prostora te usklađenja s prostorno-planskim kriterijima i stvarnim potrebama razvoja naselja.

3. Ivan Novak

Podnositelj primjedbe, vezano uz kompleks bivše „Ekonomije" na k.č.br. 1016/1 i 1254 k.o. Trg, temeljem osnovnog podneska i naknadne dopune nakon javnog izlaganja, traži sljedeće:

1. Podjelu sklopa k.č.br. 1016/1 i 1254 k.o. Trg na tri funkcionalne zone (umjesto u Prijedlogu plana predložene gospodarske – proizvodne namjene I2):

- gospodarsku – proizvodnu namjenu (I1) na dijelu s postojećom halom i prostoru za njezinu rekonstrukciju te gradnju novih proizvodnih, skladišnih, servisnih i pomoćnih građevina, uz određivanje koeficijenta izgrađenosti kig = 0,8 i koeficijenta iskoristivosti kis = 2,0;

- stambenu namjenu – poljoprivredna domaćinstva (S5) na dijelu s postojećom stambenom zgradom (sagrađenom prije 15. veljače 1968.) i pomoćnom zgradom te prostoru za gradnju dodatne stambene ili stambeno-poslovne zgrade, garaža, pomoćnih i sportsko-rekreacijskih sadržaja, uz određivanje koeficijenta izgrađenosti kig = 0,7 i koeficijenta iskoristivosti kis = 1,5;

- ostalo zemljište namijenjeno poljoprivredi na dijelu zemljišta predviđenom za buduću gradnju ribnjaka za uzgoj ribe i pratećih građevina;

2. Izmještanje trase ceste (Kolodvorska cesta) brisanjem trase koja prelazi preko k.č.br. 1016/1 te određivanjem nove trase koja obilazi integrirani sklop k.č.br. 1016/1 i 1254 s vanjske strane, sukladno trasi vidljivoj na ortofotosnimci od 15. veljače 1968. i priloženim grafičkim prikazima;

3. Dopunu tekstualnog dijela Plana odredbom o rekonstrukciji i održavanju postojećih zakonito izgrađenih građevina te građevina sagrađenih prije 15. veljače 1968. godine.

Obrazloženje:

Ova elektronička isprava potpisana je kvalificiranim elektroničkim potpisom sukladno EU uredbi 910/2014/EU (eIDAS Regulation), a isti je vidljiv na posljednjoj nenumeriranoj stranici. Izvor pouzdanosti je European Union Trusted Lists (https://esignature.ec.europa.eu/efda/tl-browser/). U potpis je ugrađen vremenski pečat, te je omogućen za LTV.

1. Izmještanjetraseceste–PRIHVAĆA SE:
Zahtjev za izmještanjem trase prometnice u cijelosti se prihvaća. U Grafičkom dijelu Plana briše se trasa ceste koja je prelazila preko k.č.br. 1016/1 k.o. Trg te se određuje nova trasa prometnice s vanjske strane sklopa k.č.br. 1016/1 i 1254 k.o. Trg, sukladno priloženom prijedlogu i stvarnom stanju u prostoru.

2. Određivanje stambene namjene (S5), gospodarske – proizvodne namjene (I1) i uvjeta gradnje (koeficijenata) – DJELOMIČNO SE PRIHVAĆA:
Zahtjev za izdvajanjem dijela k.č.br. 1016/1 k.o. Trg u izdvojeni dio građevinskog područja naselja stambene namjene – poljoprivredna domaćinstva (S5) u površini od najmanje 5.000 m² se prihvaća. Budući da se navedena površina izdvaja iz matične katastarske čestice veće površine te zadovoljava zakonski minimum od 5.000 m² propisan Zakonom o prostornom uređenju, u Grafičkom dijelu Plana određuje se stambena namjena (S5) oko postojeće stambene i pomoćne zgrade, dok se na preostalom građevinskom dijelu k.č.br. 1016/1 i 1254 k.o. Trg prihvaća prijedlog i umjesto predložene namjene I2 određuje gospodarska – proizvodna namjena (I1). Ujedno se u tekstualnom dijelu Plana propisuju opći uvjeti za rekonstrukciju i održavanje postojećih zakonito izgrađenih građevina.
Zahtjev za određivanjem predloženih vrijednosti koeficijenta izgrađenosti kig = 0,8 i koeficijenta iskoristivosti kis = 2,0 unutar gospodarske – proizvodne namjene (I1) se prihvaća. Zahtjev u dijelu koji se odnosi na određivanje posebnih vrijednosti koeficijenata za stambenu namjenu – poljoprivredna domaćinstva (S5) ne prihvaća se u predloženim pojedinačnim iznosima, već se određuje koeficijent izgrađenosti kig = 0,5.

3. Određivanje „ostalog zemljišta namijenjenog poljoprivredi“ – NE PRIHVAĆA SE:
Zahtjev za određivanjem kategorije „ostalo zemljište namijenjeno poljoprivredi“ na preostalom izvangrađevinskom dijelu k.č.br. 1016/1 k.o. Trg nije moguće prihvatiti zbog obveze usklađenja sustava namjena s Pravilnikom o prostornim planovima (NN 152/23). Prema propisanom sustavu transformacije (šifrarniku namjena) iz navedenog Pravilnika, dosadašnja kategorija ostalog poljoprivrednog zemljišta, šuma i šumskog zemljišta (oznaka PŠ) transformira se i u novom sustavu obvezno prikazuje kao „ostalo zemljište“ (kategorija ostalog poljoprivrednog zemljišta, šuma i šumskog zemljišta), pa izdvajanje zasebne potkategorije kakvu predlaže podnositelj nije tehnički ni regulatorno dopušteno.

4. Josip Blažina

Podnositelj primjedbe traži uvrštenje katastarskih čestica k.č.br. 419, 418/2 i 418/1 k.o. Ozalj, ukupne površine 5.377 m², u građevinsko područje.

Obrazloženje:
Zahtjev podnositelja primjedbe djelomično se prihvaća na način da se u građevinsko područje naselja uvrštava samo dio katastarskih čestica k.č.br. 419 i 418/1 k.o. Ozalj, u opsegu koji se prostorno i infrastrukturno nastavlja na postojeće građevinsko područje naselja.
Katastarska čestica k.č.br. 418/2 k.o. Ozalj te preostali dijelovi katastarskih čestica k.č.br. 419 i 418/1 k.o. Ozalj ne uvrštavaju se u građevinsko područje radi racionalnog korištenja i očuvanja prostora te usklađenja s prostorno-planskim kriterijima i stvarnim potrebama razvoja naselja.

5. Stevo Krčelić

Podnositelj primjedbe traži prenamjenu poljoprivrednog zemljišta u građevinsko područje na katastarskoj čestici k.č.br. 654/9 k.o. Jaškovo, u svrhu izgradnje stambene građevine.

Obrazloženje:
Zahtjev podnositelja primjedbe djelomično se prihvaća na način da se u građevinsko područje naselja uvrštava samo onaj dio katastarske čestice k.č.br. 654/9 k.o. Jaškovo koji se prostorno nastavlja na postojeće građevinsko područje te na kojem ne postoje zakonska ograničenja.
Preostali dio navedene katastarske čestice ne uvrštava se u građevinsko područje jer je u Grafičkom dijelu Plana utvrđen kao šumsko zemljište, čije se očuvanje i namjena štite sukladno posebnim propisima iz područja šumarstva i prostornog uređenja.

6. Iva Zlatić

Podnositelj primjedbe (zastupan po odvjetnici Ivi Zlatić), vezano uz planiranu sunčanu elektranu Škotovica (oznaka IS7), dostavlja trasu spojnog podzemnog srednjenaponskog kabela (35 kV) za priključenje elektrane na postojeću trafostanicu TS 35/20/10 kV Ozalj (uz priloženu grafičku podlogu u DWG formatu) te traži njezino uvrštenje u Plan.

Ova elektronička isprava potpisana je kvalificiranim elektroničkim potpisom sukladno EU uredbi 910/2014/EU (eIDAS Regulation), a isti je vidljiv na posljednjoj nenumeriranoj stranici. Izvor pouzdanosti je European Union Trusted Lists (https://esignature.ec.europa.eu/efda/tl-browser/). U potpis je ugrađen vremenski pečat, te je omogućen za LTV.

Obrazloženje:
U Grafičkom dijelu Plana ne ucrtavaju se pojedinačni podzemni spojni srednjenaponski kabelski vodovi, kako se fiksnim određivanjem trase na razini prostornog plana ne bi stvarala nepotrebna ograničenja prilikom izrade projektne dokumentacije, ishođenja posebnih uvjeta te rješavanja imovinsko-pravnih odnosa na terenu.
Spojni kabelski vodovi i priključne trafostanice predstavljaju sastavni dio sunčane elektrane i cjelokupnog projektnog rješenja njezina priključenja na elektroenergetsku mrežu. Sukladno Odredbama za provođenje ovog Plana, za predmetnu sunčanu elektranu formirano je posebno pravilo provedbe **IS7-1**, u kojem su utvrđeni svi uvjeti gradnje, uređenja i priključenja isključivo za tu elektranu, čime je polaganje priključnih podzemnih vodova omogućeno na temelju projektne dokumentacije i posebnih uvjeta nadležnog distributera bez obveze njihova prethodnog ucrtavanja u Grafički dio Plana.

7. Ivica Bačvar

Podnositelj primjedbe traži prenamjenu poljoprivrednog zemljišta u građevinsko područje na katastarskim česticama k.č.br. 366, 367, 383, 365, 364/1 i dio 10/97 k.o. Zaluka te k.č.br. 1563/1 k.o. Vrhovac, radi gradnje nove građevine za proširenje proizvodne djelatnosti.

Obrazloženje:
Zahtjev podnositelja primjedbe većim se dijelom prihvaća na način da se u građevinsko područje naselja uvrštava pretežiti dio traženih katastarskih čestica, čime se omogućuje planirano proširenje gospodarske – proizvodne djelatnosti u neposrednom kontaktu s postojećim građevinskim područjem.
Manji, južni dio predmetnih čestica ne uvrštava se u građevinsko područje radi racionalnog oblikovanja i zaokruživanja granice građevinskog područja naselja u logičnu prostornu cjelinu te očuvanja okolnog prostora.

8. Zdravko Stupić

Podnositelj primjedbe, temeljem osnovnog prigovora i naknadne dopune, vezano uz katastarske čestice k.č.br. 300 i 301 k.o. Ozalj, traži sljedeće:
1. prenamjenu poljoprivrednog zemljišta (P3 – ostala obradiva tla) u građevinsko područje na cjelokupnoj površini ili dijelu katastarskih čestica k.č.br. 300 i 301 k.o. Ozalj, radi gradnje obiteljske kuće (uz priloženu lokacijsku informaciju);
2. izmještanje, odnosno korekciju planirane trase plinovoda (prikazane u prostorno-planskoj dokumentaciji Karlovačke županije preko k.č.br. 300) prema rubnom dijelu k.č.br. 300, kako bi se izbjeglo presijecanje k.č.br. 301 i funkcionalno iskoristivog dijela k.č.br. 300.

Obrazloženje:
1. Proširenje građevinskog područja na k.č.br. 300 i 301 k.o. Ozalj – DJELOMIČNO SE PRIHVAĆA:
Zahtjev podnositelja primjedbe djelomično se prihvaća na način da se u građevinsko područje naselja uvrštava katastarska čestica k.č.br. 300 k.o. Ozalj u cijelosti te dio katastarske čestice k.č.br. 301 k.o. Ozalj, čime se osigurava dovoljna površina za gradnju obiteljske kuće u prostornom i infrastrukturnom kontaktu s postojećim građevinskim područjem naselja. Preostali dio katastarske čestice k.č.br. 301 k.o. Ozalj ne uvrštava se u građevinsko područje radi racionalnog korištenja i očuvanja prostora te usklađenja s prostorno-planskim kriterijima i stvarnim potrebama razvoja naselja.
2. Izmještanje / korekcija planirane trase plinovoda na k.č.br. 300 k.o. Ozalj – NE PRIHVAĆA SE:
Zahtjev za izmještanjem, odnosno korekcijom planirane trase plinovoda ne može se prihvatiti jer ovim Planom na katastarskim česticama k.č.br. 300 i 301 k.o. Ozalj nije niti određena pojedinačna trasa plinovoda.

9. Alen Vladić

Podnositelj primjedbe traži prenamjenu poljoprivrednog zemljišta u stambeno (građevinsko) područje u cijelosti ili djelomično na katastarskim česticama k.č.br. 683/5 i 672 k.o. Pokupje, pozivajući se na izgrađenu komunalnu i cestovnu infrastrukturu uz navedene čestice, te prilaže neslužbene kopije katastarskog plana s ortofoto podlogom.

Obrazloženje:
Zahtjev podnositelja primjedbe djelomično se prihvaća na način da se u građevinsko područje

Ova elektronička isprava potpisana je kvalificiranim elektroničkim potpisom sukladno EU uredbi 910/2014/EU (eIDAS Regulation), a isti je vidljiv na posljednjoj nenumeriranoj stranici. Izvor pouzdanosti je European Union Trusted Lists (https://esignature.ec.europa.eu/efda/tl-browser/). U potpis je ugrađen vremenski pečat, te je omogućen za LTV.

naselja uvrštava dio katastarskih čestica k.č.br. 683/5 i 672 k.o. Pokupje u pojasu dubine 40 m od državne ceste.
Iako se predmetno zemljište nalazi unutar kategorije osobito vrijednog zemljišta namijenjenog poljoprivredi, ovakvo je proširenje opravdano i dopušteno sukladno odredbama Zakona o poljoprivrednom zemljištu jer u neposrednoj blizini postojećeg građevinskog područja tog naselja ne postoje površine poljoprivrednog zemljišta niže bonitetne vrijednosti. Nadalje, duž državne prometnice s lijeve i desne strane predmetnih čestica već je formirano postojeće građevinsko područje naselja s izgrađenom komunalnom i prometnom infrastrukturom, pa uključivanje pojasa uz cestu predstavlja logično prostorno povezivanje i zaokruživanje građevinskog područja.
Preostali dio katastarskih čestica k.č.br. 683/5 i 672 k.o. Pokupje (izvan pojasa od 40 m od državne ceste) ne uvrštava se u građevinsko područje radi racionalnog korištenja prostora i očuvanja osobito vrijednog zemljišta namijenjenog poljoprivredi.

10. Tatjana Trezner

Podnositeljica primjedbe, temeljem dva podneska vezana uz turističku zonu u k.o. Svetičko Hrašće, nakon sudjelovanja na javnom izlaganju korigira svoj raniji prijedlog za proširenjem same turističke zone te traži sljedeće:
1. Izmjenu obuhvata (oblika) postojeće turističke zone unutar iste ukupne površine od 35.500 m² prema dostavljenom grafičkom prikazu;
2. Formiranje zone za sportsko-rekreacijske sadržaje na otvorenom (uključujući adrenalinske parkove) na preostalom prostoru katastarskih čestica u njezinu vlasništvu (k.č.br. 1345/1-8, 1356, 1397, 1398/1, 1398/2, 1399/1, 1399/2, 2004, 2005 te novokupljenim k.č.br. 1396/2, 1395 i dio 1396/1 k.o. Svetičko Hrašće);
3. Ukidanje obveze izrade Urbanističkog plana uređenja (UPU) za navedenu turističku zonu te propisivanje uvjeta provedbe zahvata u prostoru izravno u Prostornom planu uređenja Grada Ozlja s detaljnošću propisanom za UPU (sukladno članku 79. stavku 2. Zakona o prostornom uređenju), preuzimanjem smjernica iz članka 32. Prijedloga plana (po uzoru na zonu T2-1) uz propisivanje mogućnosti uređenja parkirališnih mjesta na drugoj obližnjoj parceli u vlasništvu ili zakupu investitora (sukladno članku 78. stavku 4. Prijedloga plana).

Obrazloženje:
1. Izmjena obuhvata (preoblikovanje) postojeće turističke zone unutar površine od 35.500 m² – NE PRIHVAĆA SE:
Zahtjev za preoblikovanjem postojeće turističke zone prema dostavljenom grafičkom prikazu ne može se prihvatiti jer bi se novim obuhvatom zadiralo u okolne katastarske čestice koje se u cijelosti nalaze unutar površina šuma i šumskog zemljišta. Sukladno Zakonu o šumama i odredbama ovog Plana, prenamjena šuma i šumskog zemljišta u građevinsko područje ugostiteljsko-turističke namjene nije dopuštena.
2. Formiranje nove zone sportsko-rekreacijske namjene na preostalim česticama – NE PRIHVAĆA SE:
Zahtjev za planiranjem zasebnog izdvojenog građevinskog područja sportsko-rekreacijske namjene na katastarskim česticama k.č.br. 1345/1-8, 1356, 1397, 1398/1, 1398/2, 1399/1, 1399/2, 2004, 2005, 1396/2, 1395 i dijelu 1396/1 k.o. Svetičko Hrašće ne prihvaća se jer se predmetne čestice nalaze unutar površina šuma i šumskog zemljišta. Međutim, pojašnjava se da je na šumskim površinama, sukladno odredbama Zakona o šumama i Odredbama za provođenje ovog Plana (za šume i šumsko zemljište), dopušteno uređenje i gradnja određenih sportsko-rekreacijskih sadržaja u prirodi bez potrebe za izdvajanjem novog građevinskog područja.
3. Ukidanje obveze izrade Urbanističkog plana uređenja (UPU) i propisivanje uvjeta uređenja parkirališta – PRIHVAĆA SE:
Zahtjev za ukidanjem obveze izrade Urbanističkog plana uređenja (UPU) za postojeću turističku zonu prihvaća se sukladno članku 79. stavku 2. Zakona o prostornom uređenju (NN 153/13, 65/17, 114/18, 39/19, 98/19 i 67/23). U tekstualnom dijelu Plana formira se novo pravilo provedbe T3-3, kojim se izravno propisuju podrobni uvjeti provedbe zahvata u prostoru s detaljnošću propisanom za UPU.
Napominje se da je mogućnost osiguranja parkirališnih mjesta na drugoj obližnjoj parceli u vlasništvu ili zakupu investitora već propisana odredbama ovog Plana (članak 78. stavak 4.) koje se izravno primjenjuje na cjelokupni obuhvat Plana.

11. Luka Lukežić

Ova elektronička isprava potpisana je kvalificiranim elektroničkim potpisom sukladno EU uredbi 910/2014/EU (eIDAS Regulation), a isti je vidljiv na posljednjoj nenumeriranoj stranici. Izvor pouzdanosti je European Union Trusted Lists (https://esignature.ec.europa.eu/efda/tl-browser/). U potpis je ugrađen vremenski pečat, te je omogućen za LTV.

Podnositelj primjedbe traži uvrštenje katastarskih čestica k.č.br. 501/2, 501/4, 501/5, 500/7, 500/14, 501/6, 501/7 i 501/3 k.o. Slapno (ukupne površine 5.052 m²) u cijelosti ili u dijelu u građevinsko područje naselja, radi gradnje obiteljske kuće, uz prilaganje izvoda iz katastarskog plana.

Obrazloženje:

Zahtjev podnositelja primjedbe djelomično se prihvaća na način da se u građevinsko područje naselja uvrštava dio predmetnih katastarskih čestica (k.č.br. 501/2, 501/4, 501/5, 500/7, 500/14, 501/6, 501/7 i 501/3 k.o. Slapno) u ukupnoj površini od 1.553 m², čime se osigurava dovoljna površina za gradnju obiteljske kuće u neposrednom prostornom i infrastrukturnom kontaktu s postojećim građevinskim područjem naselja.

Preostali dio navedenih katastarskih čestica ne uvrštava se u građevinsko područje radi racionalnog korištenja i očuvanja prostora te usklađenja s prostorno-planskim kriterijima i stvarnim potrebama razvoja naselja.

12. Jurica Galetić

Podnositelj primjedbe traži da se prilikom izrade Plana uvaži trenutačno izvedeno stanje na terenu za postojeću obiteljsku kuću na adresi Dvorišće Ozaljsko kbr. 3, k.č.br. 1776 k.o. Novaki Ozaljski, na kojoj je visina vrha sljemena podignuta na 9,77 m.

Obrazloženje:

Zahtjev podnositelja primjedbe djelomično se prihvaća u dijelu koji se odnosi na opće parametre visine gradnje. Naime, izmjenama Odredbi za provođenje ovog Plana (koje se jedinstveno primjenjuju na cijelom području obuhvata Plana za predmetnu namjenu) najveća dopuštena visina pročelja (H) građevine povećava se sa 7,5 m na 10,5 m, čime se ujednačavaju uvjeti gradnje i rekonstrukcije na nagnutom terenu.

Zahtjev u dijelu koji se odnosi na uvažavanje, odnosno ozakonjenje trenutačno izvedenog bespravnog stanja na pojedinačnoj katastarskoj čestici k.č.br. 1776 k.o. Novaki Ozaljski ne može se prihvatiti, jer ozakonjenje (legalizacija) nezakonito izgrađenih građevina nije predmet prostornog planiranja niti se uređuje prostornim planom, već se rješava u posebnim upravnim postupcima sukladno propisima iz područja gradnje i postupanja s nezakonito izgrađenim zgradama.

13. Josip Dumešić

Podnositelj primjedbe traži sljedeće:

1. proširenje građevinskog područja na katastarskim česticama k.č.br. 11/6 i 11/7 k.o. Tomašnica (navodeći da su čestice 12/6 i 12/7 neprikladne za gradnju);
2. uvrštenje katastarske čestice k.č.br. 80 k.o. Tomašnica u građevinsko područje, navodeći da s okolnim česticama k.č.br. 79, 81 i 82 čini jedinstvenu prostornu cjelinu površine veće od 5.000 m².

1. Proširenje građevinskog područja na k.č.br. 11/6 i 11/7 k.o. Tomašnica – DJELOMIČNO SE PRIHVAĆA:

Zahtjev podnositelja primjedbe djelomično se prihvaća na način da se u građevinsko područje naselja uvrštava manji dio katastarskih čestica k.č.br. 11/6 i 11/7 k.o. Tomašnica koji se nalazi u neposrednom prostornom i infrastrukturnom kontaktu s postojećim građevinskim područjem naselja, pri čemu je takvo proširenje dopušteno sukladno odredbama Zakona o poljoprivrednom zemljištu budući da u neposrednoj blizini postojećeg građevinskog područja ne postoje površine poljoprivrednog zemljišta niže vrijednosti.

Preostali dio navedenih katastarskih čestica ne uvrštava se u građevinsko područje jer se radi o osobito vrijednom zemljištu namijenjenom poljoprivredi, koje uživa posebnu zakonsku zaštitu te se njegov zahvat ograničava na najmanju moguću mjeru radi racionalnog korištenja prostora.

2. Uvrštenje k.č.br. 80 k.o. Tomašnica u građevinsko područje – NE PRIHVAĆA SE:

Zahtjev za uvrštenjem katastarske čestice k.č.br. 80 k.o. Tomašnica (odnosno pripadajuće cjeline čestica) u građevinsko područje ne može se prihvatiti iz sljedećih razloga:

- predmetne čestice nisu prostorno niti infrastrukturno povezane s postojećim građevinskim područjem naselja, pa bi njihovo uvrštenje predstavljalo formiranje novog izdvojenog dijela građevinskog područja u neizgrađenom prostoru (za što bi se morala obuhvatiti površina od najmanje 5.000 m² sukladno Zakonu o prostornom uređenju), što nije u skladu s prostorno-planskim kriterijima i načelom racionalnog korištenja i očuvanja prostora;
- predmetne se čestice nalaze unutar površina osobito vrijednog zemljišta namijenjenog poljoprivredi, čije je očuvanje od osobite važnosti te njihova prenamjena u izdvojeno građevinsko područje nije opravdana niti dopuštena sukladno Zakonu o poljoprivrednom zemljištu.

Ova elektronička isprava potpisana je kvalificiranim elektroničkim potpisom sukladno EU uredbi 910/2014/EU (eIDAS Regulation), a isti je vidljiv na posljednjoj nenumeriranoj stranici. Izvor pouzdanosti je European Union Trusted Lists (https://esignature.ec.europa.eu/efda/tl-browser/). U potpis je ugrađen vremenski pečat, te je omogućen za LTV.

14. Josip i Jasmina Štrucelj
Podnositelji primjedbe traže uvrštenje katastarskih čestica k.č.br. 1757, 1758, 1756 i 1754 k.o. Ozalj (ukupne površine 2.371 m²) u građevinsko područje naselja radi gradnje obiteljske kuće za odmor, navodeći da čestice imaju izravan pristup na asfaltiranu javnu prometnicu uz postojeću infrastrukturu te da se naslanjaju na građevinsko područje (uključujući k.č.br. 1861 i 1862 preko puta ceste), uz prilaganje zemljišnoknjižnih izvadaka i kopije katastarskog plana.
Obrazloženje: Zahtjev podnositelja primjedbe djelomično se prihvaća na način da se u građevinsko područje naselja uvrštavaju katastarske čestice k.č.br. 1757 i 1758 k.o. Ozalj, koje imaju izravan pristup na javnu prometnu površinu (put k.č.br. 2703). Katastarske čestice k.č.br. 1754 i 1756 k.o. Ozalj ne uvrštavaju se u građevinsko područje radi racionalnog korištenja i očuvanja prostora te logičnog oblikovanja granice građevinskog područja naselja u pojasu uz javnu prometnicu.

15. Alen Samaržija i Sanja Samaržija
Podnositelji primjedbe traže uvrštenje katastarskih čestica k.č.br. 963/2 i k.č.br. 964/1 k.o. Jaškovo (površine 1.302 m²) u građevinsko područje naselja, navodeći da se čestice neposredno naslanjaju na susjednu građevinsku česticu k.č.br. 963/1 u njihovu suvlasništvu (na kojoj se nalaze postojeći stambeni i dvorišni objekt s uporabnom dozvolom), kako bi se omogućila gradnja nove obiteljske kuće na k.č.br. 963/2 te pripojenje uske i izdužene čestice k.č.br. 964/1 česticama k.č.br. 963/1 i 963/2, uz prilaganje izvoda iz katastarskog plana.
Obrazloženje: Zahtjev podnositelja primjedbe djelomično se prihvaća na način da se u građevinsko područje naselja uvrštava katastarska čestica k.č.br. 963/2 k.o. Jaškovo, koja se prostorno i infrastrukturno nastavlja na postojeću građevinsku česticu k.č.br. 963/1 k.o. Jaškovo i građevinsko područje naselja. Katastarska čestica k.č.br. 964/1 k.o. Jaškovo ne uvrštava se u građevinsko područje jer se većim dijelom nalazi unutar zemljišta namijenjenog šumi i šumskog zemljišta državnog značaja, koje uživa posebnu zakonsku zaštitu sukladno Zakonu o šumama te njegova prenamjena u građevinsko područje nije dopuštena.

16. Vesna Kovačević Kranjčević
Podnositeljica primjedbe traži uvrštenje katastarskih čestica k.č.br. 11/3, 11/4 i 11/5 k.o. Tomašnica (odnosno dijela površine najmanje 1.500 m² prema priloženom prijedlogu obuhvata) u građevinsko područje naselja radi gradnje obiteljske kuće, navodeći da se čestice neposredno naslanjaju na postojeće građevinsko područje (k.č.br. 12/6) te da imaju osiguran pristup cesti preko susjedne k.č.br. 12/4 u njezinu vlasništvu, uz prilaganje ranijeg zahtjeva od 28. ožujka 2025., zemljišnoknjižnog izvatka, kopije katastarskog plana i grafičkog prikaza željenog obuhvata.
Obrazloženje: Zahtjev podnositeljice primjedbe djelomično se prihvaća na način da se u građevinsko područje naselja uvrštava manji dio predmetnih katastarskih čestica (k.č.br. 11/3, 11/4 i 11/5 k.o. Tomašnica) koji se nalazi u neposrednom prostornom i infrastrukturnom kontaktu s postojećim građevinskim područjem naselja (usklađeno sa susjednim česticama k.č.br. 11/6 i 11/7). Takvo je proširenje dopušteno sukladno odredbama Zakona o poljoprivrednom zemljištu budući da u neposrednoj blizini postojećeg građevinskog područja ne postoje površine poljoprivrednog zemljišta niže vrijednosti. Zahtjev za proširenjem građevinskog područja prema dostavljenom grafičkom prikazu (dublje u prostor čestica) ne može se prihvatiti jer se radi o osobito vrijednom zemljištu namijenjenom poljoprivredi (P1), koje uživa posebnu zakonsku zaštitu te se njegov zahvat ograničava na najmanju moguću mjeru radi racionalnog korištenja prostora i logičnog zaokruživanja granice naselja.

Mišljenja, prijedlogi i primjedbe koji nisu razmatrani:

Nema

Ova elektronička isprava potpisana je kvalificiranim elektroničkim potpisom sukladno EU uredbi 910/2014/EU (eIDAS Regulation), a isti je vidljiv na posljednjoj nenumeriranoj stranici. Izvor pouzdanosti je European Union Trusted Lists (https://esignature.ec.europa.eu/efda/tl-browser/). U potpis je ugrađen vremenski pečat, te je omogućen za LTV.

IV. PRILOZI KOJI ČINE SASTAVNI DIO OVOG IZVJEŠĆA:

1. Zaključak o utvrđivanju Prijedloga plana za javnu raspravu
2. Objave javne rasprave
3. Posebna pisana obavijest o javnoj raspravi s dokazom o dostavi iste
4. Zapisnik s javnog izlaganja
5. Popis prisutnih
6. Mišljenja, prijedlozi i primjedbe javnopravnih tijela

PROČELNICA

Mateja Klemenić, dipl.oec.

Ova elektronička isprava potpisana je kvalificiranim elektroničkim potpisom sukladno EU uredbi 910/2014/EU (eIDAS Regulation), a isti je vidljiv na posljednjoj nenumeriranoj stranici. Izvor pouzdanosti je European Union Trusted Lists (https://esignature.ec.europa.eu/efda/tl-browser/). U potpis je ugrađen vremenski pečat, te je omogućen za LTV.

1. ZAKLJUČAK O UTVRĐIVANJU PRIJEDLOGA PLANA ZA JAVNU RASPRAVU

REPUBLIKA HRVATSKA
Karlovačka županija
Grad Ozalj
Gradonačelnica

Na temelju članka 95. i članka 96. Zakona o prostornom uređenju (Narodne novine broj 153/13, 65/17, 114/18, 39/19, 98/19 i 67/23), u daljnjem tekstu: Zakon, Gradonačelnica po službenoj dužnosti donosi

ZAKLJUČAK
o utvrđivanju Prijedloga izmjene i dopune Prostornog plana uređenja Grada Ozlja (za javnu raspravu)

I.

Na temelju Nacrta prijedloga izmjene i dopune Prostornog plana uređenja Grada Ozlja (za javnu raspravu) koji je Nositelj izrade zaprimio pod KLASA: 350-03/24-37/1, URBROJ: 2133-05-03/1-26-23 od 12.06.2026. **utvrđuje se Prijedlog izmjene i dopune Prostornog plana uređenja Grada Ozlja (za javnu raspravu)** u daljnjem tekstu: Prijedlog Plana (za javnu raspravu).

II.

Sastavni dio ovog zaključka je Elaborat Prijedloga Plana (za javnu raspravu), te Sažetak za javnost prijedloga prostornog plana (za javnu raspravu).

Elaborat Prijedloga Plana (za javnu raspravu) sadrži:

- *tekstualni dio prostornog plana – Odredbe za provedbu (za javnu raspravu)*
- *grafički dio prostornog plana (za javnu raspravu) – kartografske prikaze:*
  - *1.1. Namjena prostora*
  - *1.2. Građevinska područja*
  - *1.3. Provedba prostornog plana*
  - *2.1. Prometni sustav*
  - *2.2. Komunikacijski sustav*
  - *2.3. Energetski sustav*
  - *2.4. Vodnogospodarski sustav*
  - *3.1. Posebne vrijednosti*
  - *3.2. Posebna ograničenja i posebni načini korištenja*
- *Obrazloženje prostornog plana (za javnu raspravu)*

III.

O Prijedlogu Plana iz točke I. ovog Zaključka, Jedinstveni upravni odjel, Odsjek za urbanizam i komunalne poslove kao Nositelj izrade plana, provest će postupak javne rasprave u skladu sa Zakonom.

Javna rasprava traje od 18.08.2026., do zaključno s danom 01.09.2026.

Ova elektronička isprava potpisana je kvalificiranim elektroničkim potpisom sukladno EU uredbi 910/2014/EU (eIDAS Regulation), a isti je vidljiv na posljednjoj nenumeriranoj stranici. Izvor pouzdanosti je European Union Trusted Lists (https://esignature.ec.europa.eu/efda/tl-browser/). U potpis je ugrađen vremenski pečat, te je omogućen za LTV.

Početak javnog uvida u Prijedlog Plana je 18.08.2026., a završetak 01.09.2026. Javni uvid u Prijedlog Plana moguć je na lokaciji: Ozalj, Kurilovac 1, 9.00-13.00.

Javno izlaganje o Prijedlogu Plana održat će se dana 26.08.2026. na lokaciji: Ozalj, Kurilovac 1, Gradska vijećnica, 17.00.

IV.

Ovaj zaključak stupa na snagu danom donošenja.

KLASA: 350-03/24-37/1
URBROJ: 2133-5-02-26-43
Ozalj, 03.kolovoz 2026.godine.

REPUBLIKA HRVATSKA
OZALJ
GRADONAČELNIK
GRAD OZALJ
KARLOVAČKA ŽUPANIJA

GRADONAČELNICA
Lidija Bošnjak, dipl.oec.
Lidija Bošnjak

Ova elektronička isprava potpisana je kvalificiranim elektroničkim potpisom sukladno EU uredbi 910/2014/EU (eIDAS Regulation), a isti je vidljiv na posljednjoj nenumeriranoj stranici. Izvor pouzdanosti je European Union Trusted Lists (https://esignature.ec.europa.eu/efda/tl-browser/). U potpis je ugrađen vremenski pečat, te je omogućen za LTV.

2. OBJAVE JAVNE RASPRAVE



Ova elektronička isprava potpisana je kvalificiranim elektroničkim potpisom sukladno EU uredbi 910/2014/EU (eIDAS Regulation), a isti je vidljiv na posljednjoj nenumeriranoj stranici. Izvor pouzdanosti je European Union Trusted Lists (https://esignature.ec.europa.eu/efda/tl-browser/). U potpis je ugrađen vremenski pečat, te je omogućen za LTV.



Upozorenje na opasne vremenske pojave za Karlovačku regiju (žuto upozorenje za grmljavinsko nevrijeme) za 17. 8. 2026.

PROČITAJ

17 kolovoza, 2026



Prijedlog Prostornog plana uređenja Grada Ozlja

Grad Ozalj obavještava sve građane, pravne osobe i zainteresiranu javnost da je objavljena javna rasprava

PROČITAJ

14 kolovoza, 2026



OBAVIJEST ZAVODA ZA JAVNO ZDRAVSTVO KARLOVAČKE ŽUPANIJE: RIJEKA KUPA U OZLJU NIJE POGODNA ZA KUPANJE

Zavod za javno zdravstvo Karlovačke županije proveo je ispitivanje kakvoće vode za kupanje rijeke Kupe

PROČITAJ

13 kolovoza, 2026

14 kolovoza, 2026

GRADSKI INFO, NOVOSTI

Prijedlog Prostornog plana uređenja Grada Ozlja

Grad Ozalj obavještava sve građane, pravne osobe i zainteresiranu javnost da je objavljena javna rasprava o **Prijedlogu Prostornog plana uređenja Grada Ozlja**. Javna rasprava provodi se temeljem Zakona o prostornom uređenju i Zaključka o utvrđivanju Prijedloga Prostornog plana uređenja Grada Ozlja za javnu raspravu.

Javna rasprava traje od 18. kolovoza do 01. rujna 2026. godine.

Javni uvid

Prijedlog Prostornog plana može se razgledati u razdoblju trajanja javne rasprave u zgradi Gradske uprave Grada Ozlja, Kurilovac 1, svakog radnog dana od **09:00 do 13:00 sati**.

Prijedlog Plana dostupan je i na mrežnim stranicama Grada Ozlja (https://ozalj.hr/gospodarstvo/prostorni-plan/) te u Informacijskom sustavu prostornog uređenja (https://ispu.mgipu.hr/).

Javno izlaganje

Javno izlaganje o Prijedlogu Prostornog plana održat će se:

26. kolovoza 2026. godine (srijeda) u 17:00 sati
Gradska vijećnica Grada Ozlja, Kurilovac 1

Objava javne rasprave o prijedlogu prostornog plana

Ova elektronička isprava potpisana je kvalificiranim elektroničkim potpisom sukladno EU uredbi 910/2014/EU (eIDAS Regulation), a isti je vidljiv na posljednjoj nenumeriranoj stranici. Izvor pouzdanosti je European Union Trusted Lists (https://esignature.ec.europa.eu/efda/tl-browser/). U potpis je ugrađen vremenski pečat, te je omogućen za LTV.

LAVENSKI BOG VODAN ČEKA SPOD HENDRIXOVOG MOSTA

Mnogi šetači na savskom nasipu u Zagrebu h dana silaze do rijeke i moče ge jer je vodostaj rekordno ak. Neke od njih pri tome je enadila skulptura koja se na- ispod zelenog Željezničkog sta, poznatijega kao Hen- xov, na južnoj obali Save. Prije t godina napravio ju je akademski kipar, dizajner i animator Robert Zdarilek. Napravljena je od kamenog bloka dugog 1,3 metra i teškog 600-700 kilograma, koji je zapravo odbačeni ostatak iz temelja starog željezničkog mosta iz druge polovice 19. stoljeća. Skulptura je dobila ime Vodan, po slavenskom bogu vode. (ds) ■



M. S. AFTALION / P. BRUSSEL



M. S. AFTALION / P. BRUSSEL

REPUBLIKA HRVATSKA
Kadovačka županija
Grad Ozalj
Jedinstveni upravni odjel, Odsjek za urbanizam i komunalne poslove
KLASA: 350-03/24-37/1
URBROJ: 2133-05-03/1-26-27
Ozalj, 03.08.2026.

Na temelju članka 96. Zakona o prostornom uređenju (Narodne novine broj 153113,65117, 114118,39/19, 98/19 i 67/23) nadležno tijelo: Karlovačka županija, Grad Ozalj, Jedinstveni upravni odjel, Odsjek za urbanizam i komunalne poslove, u daljnjem tekstu: Nositelj izrade objavljuje

JAVNU RASPRAVU

o Prijedlogu izmjene i dopune Prostornog plana uređenja Grada Ozlja

1. Objavljuje se javna rasprava o Prijedlogu izmjene i dopune Prostornog plana uređenja Grada Ozlja, u daljnjem tekstu: Prijedlog Plana, sukladno Zaključku o utvrđivanju Prijedloga izmjene i dopune Prostornog plana uređenja Grada Ozlja (za javnu raspravu), KLASA: 350-03/24-37/1, URBROJ: 2133-5-02-26-43 od 03.08.2026.
2. Javna rasprava traje od 18.08.2026., do zaključno s danom 01.09.2026.
3. Početak javnog uvida u Prijedlog Plana je 18.08.2026., a završetak 01.09.2026. Javni uvid u Prijedlog Plana moguć je na lokaciji: Ozalj, Kurilovac 1, 9.00-13.00.
4. Javno izlaganje o Prijedlogu Plana održat će se dana 26.08.2026. na lokaciji: Ozalj, Kurilovac 1, Gradska vijećnica, 17.00.
5. Prijedlog Plana objavljen je na web stranici Nositelja izrade: https://ozalj.hr/grad/, te u Informacijskom sustavu prostornog uređenja: https://ispu.mgipu.hr/
6. Prijedlozi i primjedbe na Prijedlog Plana mogu se za vrijeme trajanja javne rasprave:
- upisati u knjigu primjedbi tijekom javnog uvida
- upisati u Zapisnik s javnog izlaganja za vrijeme trajanja javnog izlaganja
uputiti u pisanom obliku zaključno s danom 01.09.2026. na adresu:
Karlovačka županija, Grad Ozalj, Jedinstveni upravni odjel, Odsjek za urbanizam i komunalne poslove
Ozalj, Kurilovac 1
HR-47280 Ozalj
- uputiti putem e-pisarnice: pisarnica@ozalj.hr zaključno s danom 01.09.2026.
7. Nadležna tijela dostavljaju pisano očitovanje na Prijedlog Plana na gore navedenu adresu zaključno s danom 01.09.2026. Ukoliko do određenog roka ne dostave pisana očitovanja, smatrat će se da nemaju primjedbi.
8. Prijedlozi i primjedbe koji nisu dostavljeni u utvrđenom roku i nisu čitko napisani s imenom i prezimenom te adresom pošiljatelja neće se uzeti u obzir u pripremi izvješća o javnoj raspravi.

PROČELNICA
Mateja Klemenić, dipl.oec.

Ova elektronička isprava potpisana je kvalificiranim elektroničkim potpisom sukladno EU uredbi 910/2014/EU (eIDAS Regulation), a isti je vidljiv na posljednjoj nenumeriranoj stranici. Izvor pouzdanosti je European Union Trusted Lists (https://esignature.ec.europa.eu/efda/tl-browser/). U potpis je ugrađen vremenski pečat, te je omogućen za LTV.

3. POSEBNA PISANA OBAVIJEST O JAVNOJ RASPRAVI S DOKAZOM O DOSTAVI ISTE

REPUBLIKA HRVATSKA
Karlovačka županija
Grad Ozalj
Jedinstveni upravni odjel, Odsjek za urbanizam i komunalne poslove

KLASA: 350-03/24-37/1
URBROJ: 2133-05-03/1-26-32
Ozalj, 03.08.2026.

PREMA DOSTAVNOJ LISTI

PREDMET: **Postupak izrade i donošenja izmjene i dopune Prostornog plana uređenja Grada Ozlja**
- posebna obavijest o javnoj raspravi, dostavlja se

Temeljem odredbe članka 97. Zakona o prostornom uređenju (Narodne novine broj 153/13, 65/17, 114/18, 39/19, 98/19 i 67/23), u daljnjem tekstu: Zakon obavještavamo vas da nositelj izrade: Karlovačka županija, Grad Ozalj, Jedinstveni upravni odjel, Odsjek za urbanizam i komunalne poslove, u daljnjem tekstu: Nositelj izrade provodi

J A V N U R A S P R A V U

o Prijedlogu izmjene i dopune Prostornog plana uređenja Grada Ozlja, u razdoblju:

od 18.08.2026. do zaključno s danom 01.09.2026.

Javni uvid u Prijedlog izmjene i dopune Prostornog plana uređenja Grada Ozlja omogućen je u vremenu održavanja javne rasprave, odnosno svaki radni dan u razdoblju od 18.08.2026. do zaključno s danom 01.09.2026., na lokaciji: Ozalj, Kurilovac 1, 9.00-13.00.

Na javnom uvidu bit će izložen elaborat Prijedloga izmjene i dopune Prostornog plana uređenja Grada Ozlja koji sadrži Odredbe za provedbu, Grafički dio, Obrazloženje i Sažetak za javnost.

Za vrijeme trajanja javne rasprave elaborat Prijedloga izmjene i dopune Prostornog plana uređenja Grada Ozlja, bit će dostupan na mrežnim stranicama Nositelja izrade: https://ozalj.hr/grad/.

U okviru javne rasprave održat će se jedno javno izlaganje o Prijedlogu izmjene i dopune Prostornog plana uređenja Grada Ozlja dana 26.08.2026., na lokaciji: Ozalj, Kurilovac 1, Gradska vijećnica, 17.00.

Tekst Objave javne rasprave objavit će prije početka javne rasprave:

- u dnevnom tisku
- na mrežnim stranicama ministarstva nadležnnog za prostorno uređenje
- na mrežnim stranicama jedinice lokalne samouprave, tj. Nositelja izrade: https://ozalj.hr/grad/.

U skladu s člankom 101. Zakona, javnopravno tijelo koje je dalo, odnosno trebalo dati zahtjeve za izradu prostornog plana u javnoj raspravi sudjeluje davanjem mišljenja o prihvaćanju tih zahtjeva, odnosno mišljenja o primjeni posebnog propisa i/ili dokumenta koji je od utjecaja na prostorni plan, u daljnjem tekstu: Mišljenje javnopravnog tijela.

Ova elektronička isprava potpisana je kvalificiranim elektroničkim potpisom sukladno EU uredbi 910/2014/EU (eIDAS Regulation), a isti je vidljiv na posljednjoj nenumeriranoj stranici. Izvor pouzdanosti je European Union Trusted Lists (https://esignature.ec.europa.eu/efda/tl-browser/). U potpis je ugrađen vremenski pečat, te je omogućen za LTV.

Ova elektronička isprava potpisana je kvalificiranim elektroničkim potpisom sukladno EU uredbi 910/2014/EU (eIDAS Regulation), a isti je vidljiv na posljednjoj nenumeriranoj stranici. Izvor pouzdanosti je European Union Trusted Lists (https://esignature.ec.europa.eu/efda/tl-browser/). U potpis je ugrađen vremenski pečat, te je omogućen za LTV.

Mišljenje javnopravnog tijela dostavlja se na adresu Nositelja izrade:

Karlovačka županija, Grad Ozalj, Jedinstveni upravni odjel, Odsjek za urbanizam i komunalne poslove

Ozalj, Kurilovac 1

HR-47280 Ozalj

i na adresu elektroničke pošte putem e-pisarnice: pisarnica@ozalj.hr.

Mišljenje javnopravnog tijela, pozvani ovom posebnom obavijesti mogu dostaviti u vrijeme trajanja javne rasprave do zaključno s danom 01.09.2026.

Ukoliko Mišljenje javnopravnog tijela nije dostavljeno za vrijeme trajanja javne rasprave u roku navedenom u Objavi, smatra se da je mišljenje dano i da je u skladu s danim zahtjevima, odnosno s posebnim propisima iz njihove nadležnosti.

U Mišljenju javnopravnog tijela ne mogu se postavljati novi ili drukčiji uvjeti od onih koji su dani u zahtjevima za izradu nacrta prostornog plana.

Mišljenje javnopravnog tijela prema kojemu određeni dio prijedloga prostornog plana nije u skladu sa zahtjevima javnopravnog tijela mora biti obrazloženo. U suprotnom Nositelj izrade nije dužan takvo mišljenje razmatrati.

Ako Mišljenje javnopravnog tijela nije dostavljeno u roku, smatra se da je mišljenje dano i da je prijedlog prostornog plana izrađen u skladu s danim zahtjevima, odnosno s posebnim propisom i/ili dokumentom koji je od utjecaja na prostorni plan.

Mišljenja, suglasnosti, odobrenja i drugi akti javnopravnih tijela koji se prema posebnim propisima moraju pribaviti u postupku izrade i donošenja prostornog plana smatraju Mišljenjem javnopravnog tijela propisanog člankom 101. stavka 1. Zakona.

PROČELNICA

Mateja Klemenić, dipl.oec.

DOSTAVITI:

1. Prema dostavnoj listi

Ova elektronička isprava potpisana je kvalificiranim elektroničkim potpisom sukladno EU uredbi 910/2014/EU (eIDAS Regulation), a isti je vidljiv na posljednjoj nenumeriranoj stranici. Izvor pouzdanosti je European Union Trusted Lists (https://esignature.ec.europa.eu/efda/tl-browser/). U potpis je ugrađen vremenski pečat, te je omogućen za LTV.

Ova elektronička isprava potpisana je kvalificiranim elektroničkim potpisom sukladno EU uredbi 910/2014/EU (eIDAS Regulation), a isti je vidljiv na posljednjoj nenumeriranoj stranici. Izvor pouzdanosti je European Union Trusted Lists (https://esignature.ec.europa.eu/efda/tl-browser/). U potpis je ugrađen vremenski pečat, te je omogućen za LTV.

DOSTAVNA LISTA:

1. Karlovačka županija, Upravni odjel za graditeljstvo i okoliš, HR-47000 Karlovac, Križanićeva 11
2. Županijska uprava za ceste Karlovačke županije, HR-47252 Barilović, Belajske Poljice, Poslovni park Karlovac 1/A
3. HŽ INFRASTRUKTURA d.o.o., Sektor za razvoj, pripremu i provedbu investicija i EU fondova, HR-10000 Zagreb, Mihanovićeva ulica 12
4. Javna ustanova Park prirode Žumberak - Samoborsko gorje, HR-10430 Samobor, Slani dol 1
5. HRVATSKI TELEKOM d.d., Odjel za energetiku i mrežnu infrastrukturu, HR-10000 Zagreb, Slavonska avenija 6/VII
6. HRVATSKI TELEKOM d.d., HR-10000 Zagreb, Radnička cesta 21
7. OT-OPTIMA TELEKOM d.d., HR-10000 Zagreb, Bani 75a
8. A1 HRVATSKA d.o.o., HR-10000 Zagreb, Vrtni put 1
9. TELE2 d.o.o., HR-10000 Zagreb, Josipa Marohnića 1
10. METRONET TELEKOMUNIKACIJE d.d., HR-10000 Zagreb, Ulica Grada Vukovara 269/d
11. Hrvatska regulatorna agencija za mrežne djelatnosti, HR-10110 Zagreb, Ulica Roberta Frangeša Mihanovića 9
12. Hrvatske šume d.o.o., Uprava šuma Podružnica Karlovac, HR-47000 Karlovac, Put Davorina Trstenjaka 1
13. Ministarstvo unutarnjih poslova, Ravnateljstvo civilne zaštite, Područni ured civilne zaštite Rijeka, Služba civilne zaštite Karlovac, Odjel inspekcije, HR-47000 Karlovac, Trg hrvatskih redarstvenika 6
14. PLINACRO d.o.o., HR-10000 Zagreb, Savska cesta 88a
15. Ministarstvo poljoprivrede, Uprava za poljoprivredno zemljište, biljnu proizvodnju i tržište, HR-10000 Zagreb, Ulica grada Vukovara 78
16. Ministarstvo unutarnjih poslova, Ravnateljstvo policije, Uprava za granicu, Služba za zaštitu državne granice i kompenzacijske mjere, HR-10000 Zagreb, Ilica 335
17. Ministarstvo kulture i medija, Uprava za zaštitu kulturne baštine, Područna konzervatorska služba Karlovac, HR-47000 Karlovac, V. Vranicanija 6
18. × KOMUNALNO OZALJ d.o.o., HR-47280 Ozalj, Akademika Milana Heraka 11
19. Općina Kamanje, HR-47282 Kamanje, Kamanje bb
20. Općina Ribnik, HR-47272 Ribnik, Ribnik 4a
21. Općina Žakanje, HR-47276 Žakanje, Žakanje 58
22. Grad Karlovac, HR-47000 Karlovac, Banjavčićeva 9
23. Općina Netretić, HR-47271 Netretić, Netretić 3a
24. Hrvatski operator prijenosnog sustava d.d., Prijenosno područje Zagreb, HR-10000 Zagreb, Kupska 4
25. Hrvatski operator prijenosnog sustava d.d., Sektor za razvoj, priključenja, izgradnju i upravljanje imovinom, HR-10000 Zagreb, Kupska 4
26. HEP-Operator distribucijskog sustava d.o.o., Elektra Karlovac, HR-47000 Karlovac, Vladka Mačeka 44
27. HEP-Proizvodnja d.o.o., HR-10000 Zagreb, Ulica grada Vukovara 37
28. Hrvatske ceste d.o.o., Sektor za održavanje i promet, Poslovna jedinica Zagreb, Tehnička ispostava Karlovac, HR-47000 Karlovac, Banija 160A
29. Općina Žumberak, HR-10455 Kostanjevac, Kostanjevac 5
30. Općina Krašić, HR-10454 Krašić, Krašić 101
31. Grad Jastrebarsko, HR-10450 Jastrebarsko, Trg Josipa Jurja Strossmayera 13
32. Javna ustanova Zavod za prostorno uređenje Karlovačke županije, HR-47000 Karlovac, Jurja Križanića 11

Ova elektronička isprava potpisana je kvalificiranim elektroničkim potpisom sukladno EU uredbi 910/2014/EU (eIDAS Regulation), a isti je vidljiv na posljednjoj nenumeriranoj stranici. Izvor pouzdanosti je European Union Trusted Lists (https://esignature.ec.europa.eu/efda/tl-browser/). U potpis je ugrađen vremenski pečat, te je omogućen za LTV.

Ova elektronička isprava potpisana je kvalificiranim elektroničkim potpisom sukladno EU uredbi 910/2014/EU (eIDAS Regulation), a isti je vidljiv na posljednjoj nenumeriranoj stranici. Izvor pouzdanosti je European Union Trusted Lists (https://esignature.ec.europa.eu/efda/tl-browser/). U potpis je ugrađen vremenski pečat, te je omogućen za LTV.



Ova elektronička isprava potpisana je kvalificiranim elektroničkim potpisom sukladno EU uredbi 910/2014/EU (eIDAS Regulation), a isti je vidljiv na posljednjoj nenumeriranoj stranici. Izvor pouzdanosti je European Union Trusted Lists (https://esignature.ec.europa.eu/efda/tl-browser/). U potpis je ugrađen vremenski pečat, te je omogućen za LTV.

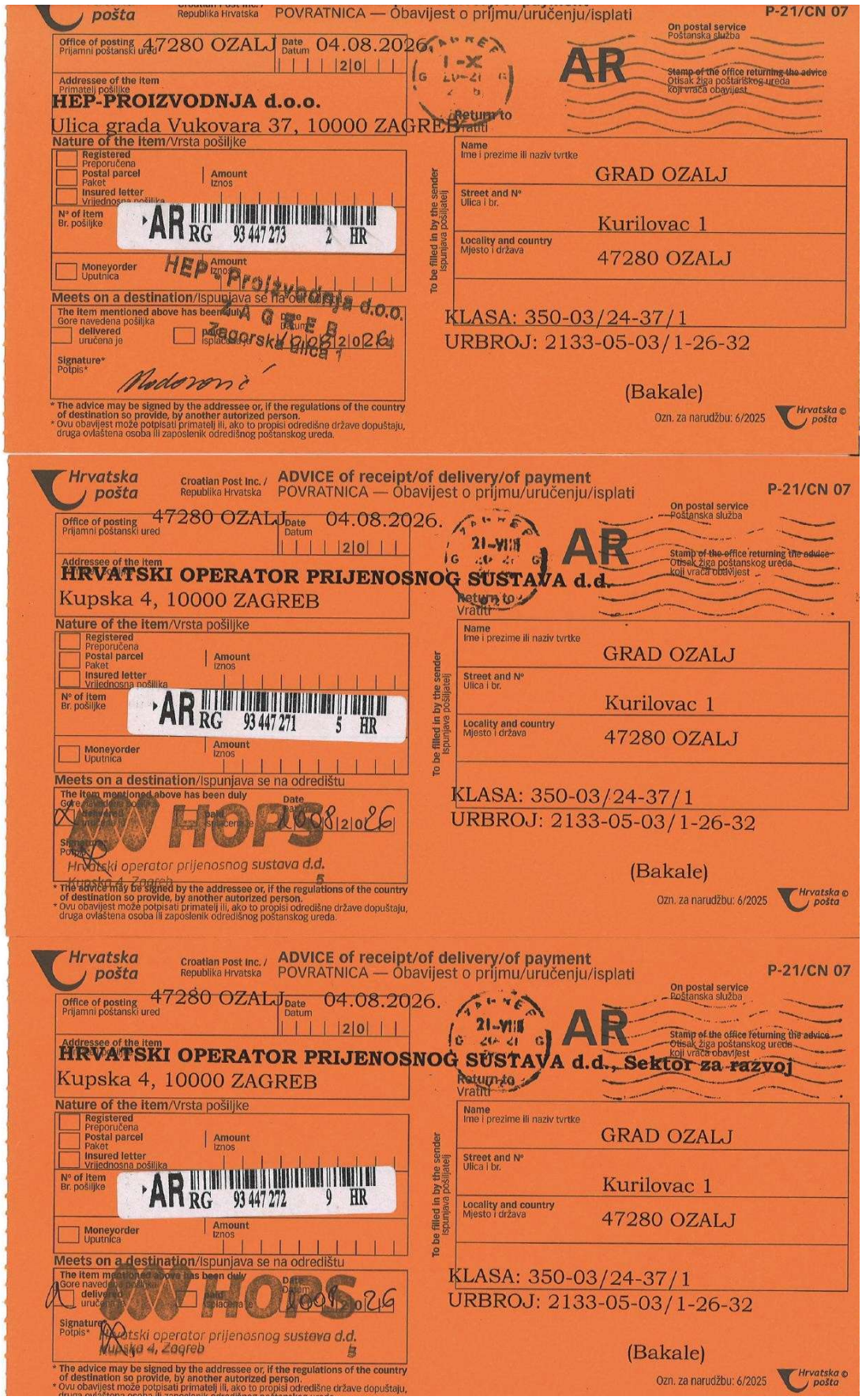

Hrvatska pošta — Croatian Post Inc. / Republika Hrvatska
ADVICE of receipt/of delivery/of payment
POVRATNICA — Obavijest o primu/uručenju/isplati
P-21/CN 07

Office of posting / Prijamni poštanski ured: 47280 OZALJ
Date / Datum: 04.08.2026.
Addressee of the item / Primatelj pošiljke:
HEP-PROIZVODNJA d.o.o.
Ulica grada Vukovara 37, 10000 ZAGREB
Nature of the item / Vrsta pošiljke: Registered / Preporučena; Postal parcel / Paket; Insured letter / Vrijednosna pošiljka; Amount / Iznos
N° of item / Br. pošiljke: AR RG 93 447 273 2 HR
Moneyorder / Uputnica; Amount / Iznos
Meets on a destination / Ispunjava se na odredištu
The item mentioned above has been duly / Gore navedena pošiljka
delivered / uručena je; paid / isplaćena je
Date / Datum: 04.08.2026
Signature* / Potpis*
HEP-Proizvodnja d.o.o. Zagorska ulica 1
* The advice may be signed by the addressee or, if the regulations of the country of destination so provide, by another autorized person.
* Ovu obavijest može potpisati primatelj ili, ako to propisi odredišne države dopuštaju, druga ovlaštena osoba ili zaposlenik odredišnog poštanskog ureda.

On postal service / Poštanska služba: AR
Stamp of the office returning the advice / Otisak žiga poštanskog ureda koji vraća obavijest
Return to / Vratiti:
Name / Ime i prezime ili naziv tvrtke: GRAD OZALJ
Street and N° / Ulica i br.: Kurilovac 1
Locality and country / Mjesto i država: 47280 OZALJ
To be filled in by the sender / Ispunjava pošiljatelj

KLASA: 350-03/24-37/1
URBROJ: 2133-05-03/1-26-32

(Bakale)

Ozn. za narudžbu: 6/2025 — Hrvatska pošta ©

Hrvatska pošta — Croatian Post Inc. / Republika Hrvatska
ADVICE of receipt/of delivery/of payment
POVRATNICA — Obavijest o primu/uručenju/isplati
P-21/CN 07

Office of posting / Prijamni poštanski ured: 47280 OZALJ
Date / Datum: 04.08.2026.
Addressee of the item / Primatelj pošiljke:
HRVATSKI OPERATOR PRIJENOSNOG SUSTAVA d.d.
Kupska 4, 10000 ZAGREB
Nature of the item / Vrsta pošiljke: Registered / Preporučena; Postal parcel / Paket; Insured letter / Vrijednosna pošiljka; Amount / Iznos
N° of item / Br. pošiljke: AR RG 93 447 271 5 HR
Moneyorder / Uputnica; Amount / Iznos
Meets on a destination / Ispunjava se na odredištu
The item mentioned above has been duly / Gore navedena pošiljka
delivered / uručena je; paid / isplaćena je
Date / Datum: 04.08.2026
Signature* / Potpis*
HOPS Hrvatski operator prijenosnog sustava d.d. Kupska 4, Zagreb 5
* The advice may be signed by the addressee or, if the regulations of the country of destination so provide, by another autorized person.
* Ovu obavijest može potpisati primatelj ili, ako to propisi odredišne države dopuštaju, druga ovlaštena osoba ili zaposlenik odredišnog poštanskog ureda.

On postal service / Poštanska služba: AR
Stamp of the office returning the advice / Otisak žiga poštanskog ureda koji vraća obavijest
Return to / Vratiti:
Name / Ime i prezime ili naziv tvrtke: GRAD OZALJ
Street and N° / Ulica i br.: Kurilovac 1
Locality and country / Mjesto i država: 47280 OZALJ
To be filled in by the sender / Ispunjava pošiljatelj

KLASA: 350-03/24-37/1
URBROJ: 2133-05-03/1-26-32

(Bakale)

Ozn. za narudžbu: 6/2025 — Hrvatska pošta ©

Hrvatska pošta — Croatian Post Inc. / Republika Hrvatska
ADVICE of receipt/of delivery/of payment
POVRATNICA — Obavijest o primu/uručenju/isplati
P-21/CN 07

Office of posting / Prijamni poštanski ured: 47280 OZALJ
Date / Datum: 04.08.2026.
Addressee of the item / Primatelj pošiljke:
HRVATSKI OPERATOR PRIJENOSNOG SUSTAVA d.d., Sektor za razvoj
Kupska 4, 10000 ZAGREB
Nature of the item / Vrsta pošiljke: Registered / Preporučena; Postal parcel / Paket; Insured letter / Vrijednosna pošiljka; Amount / Iznos
N° of item / Br. pošiljke: AR RG 93 447 272 9 HR
Moneyorder / Uputnica; Amount / Iznos
Meets on a destination / Ispunjava se na odredištu
The item mentioned above has been duly / Gore navedena pošiljka
delivered / uručena je; paid / isplaćena je
Date / Datum: 04.08.2026
Signature* / Potpis*
HOPS Hrvatski operator prijenosnog sustava d.d. Kupska 4, Zagreb 5
* The advice may be signed by the addressee or, if the regulations of the country of destination so provide, by another autorized person.
* Ovu obavijest može potpisati primatelj ili, ako to propisi odredišne države dopuštaju,

On postal service / Poštanska služba: AR
Stamp of the office returning the advice / Otisak žiga poštanskog ureda koji vraća obavijest
Return to / Vratiti:
Name / Ime i prezime ili naziv tvrtke: GRAD OZALJ
Street and N° / Ulica i br.: Kurilovac 1
Locality and country / Mjesto i država: 47280 OZALJ
To be filled in by the sender / Ispunjava pošiljatelj

KLASA: 350-03/24-37/1
URBROJ: 2133-05-03/1-26-32

(Bakale)

Ozn. za narudžbu: 6/2025 — Hrvatska pošta ©

Ova elektronička isprava potpisana je kvalificiranim elektroničkim potpisom sukladno EU uredbi 910/2014/EU (eIDAS Regulation), a isti je vidljiv na posljednjoj nenumeriranoj stranici. Izvor pouzdanosti je European Union Trusted Lists (https://esignature.ec.europa.eu/efda/tl-browser/). U potpis je ugrađen vremenski pečat, te je omogućen za LTV.

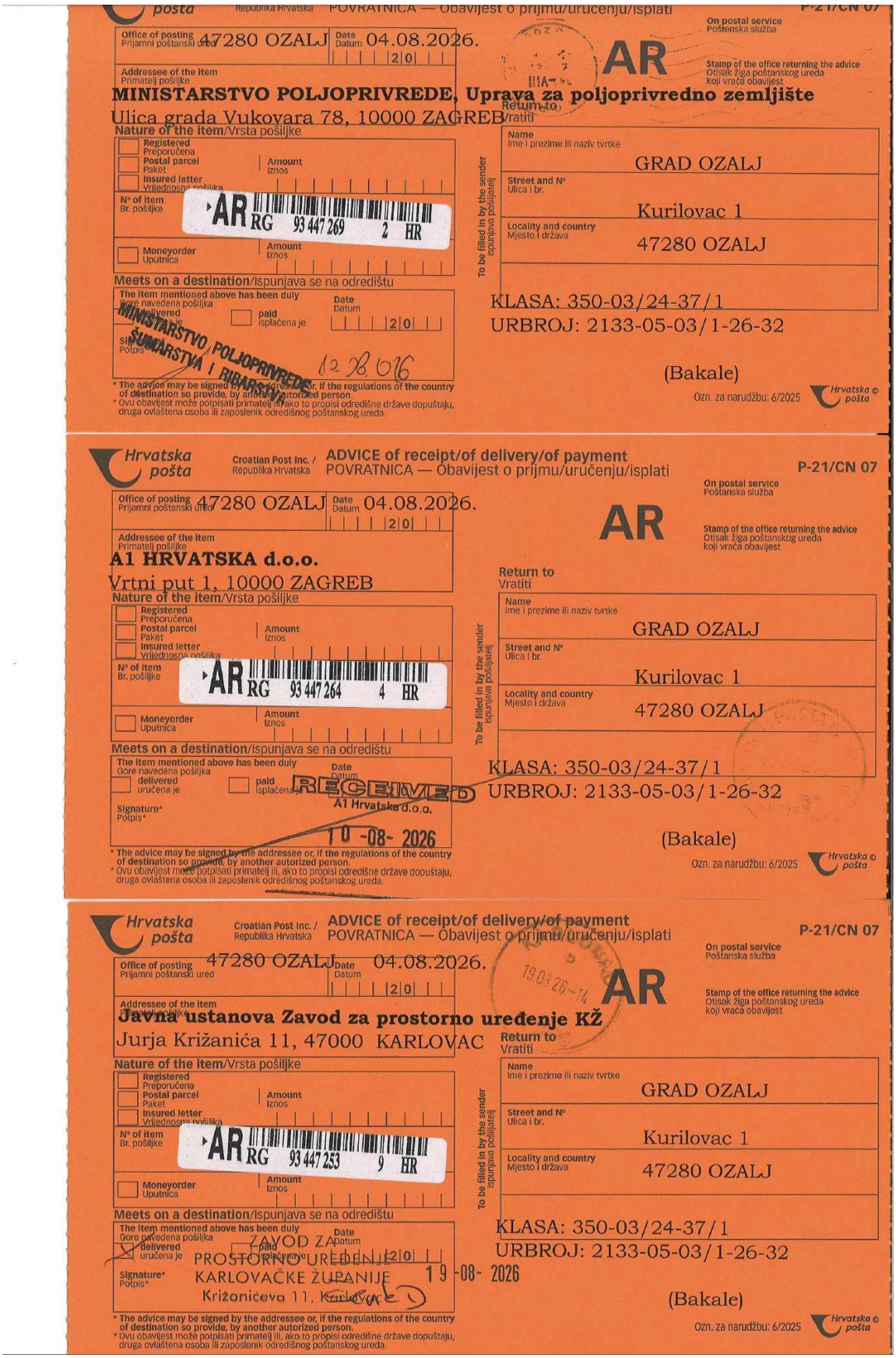

Hrvatska pošta — Croatian Post Inc. / Republika Hrvatska — ADVICE of receipt/of delivery/of payment — POVRATNICA — Obavijest o prijmu/uručenju/isplati — P-21/CN 07

Office of posting / Prijamni poštanski ured: 47280 OZALJ — Date / Datum: 04.08.2026.

AR — On postal service / Poštanska služba — Stamp of the office returning the advice / Otisak žiga poštanskog ureda koji vraća obavijest

Addressee of the item / Primatelj pošiljke:
MINISTARSTVO POLJOPRIVREDE, Uprava za poljoprivredno zemljište
Ulica grada Vukovara 78, 10000 ZAGREB

Return to / Vratiti:
Name / Ime i prezime ili naziv tvrtke: GRAD OZALJ
Street and N° / Ulica i br.: Kurilovac 1
Locality and country / Mjesto i država: 47280 OZALJ

Nature of the item / Vrsta pošiljke:
Registered / Preporučena
Postal parcel / Paket — Amount / Iznos
Insured letter / Vrijednosna pošiljka
N° of item / Br. pošiljke: AR RG 93 447 269 2 HR
Moneyorder / Uputnica — Amount / Iznos

To be filled in by the sender / Ispunjava pošiljatelj:
KLASA: 350-03/24-37/1
URBROJ: 2133-05-03/1-26-32

Meets on a destination / Ispunjava se na odredištu:
The item mentioned above has been duly / Gore navedena pošiljka
delivered / uručena je — paid / isplaćena je — Date / Datum: 12.08.2026
Signature* / Potpis*: MINISTARSTVO POLJOPRIVREDE, ŠUMARSTVA I RIBARSTVA

(Bakale)

* The advice may be signed by the addressee or, if the regulations of the country of destination so provide, by another autorized person.
* Ovu obavijest može potpisati primatelj ili, ako to propisi odredišne države dopuštaju, druga ovlaštena osoba ili zaposlenik odredišnog poštanskog ureda.

Ozn. za narudžbu: 6/2025 — Hrvatska pošta

Hrvatska pošta — Croatian Post Inc. / Republika Hrvatska — ADVICE of receipt/of delivery/of payment — POVRATNICA — Obavijest o prijmu/uručenju/isplati — P-21/CN 07

Office of posting / Prijamni poštanski ured: 47280 OZALJ — Date / Datum: 04.08.2026.

AR — On postal service / Poštanska služba — Stamp of the office returning the advice / Otisak žiga poštanskog ureda koji vraća obavijest

Addressee of the item / Primatelj pošiljke:
A1 HRVATSKA d.o.o.
Vrtni put 1, 10000 ZAGREB

Return to / Vratiti:
Name / Ime i prezime ili naziv tvrtke: GRAD OZALJ
Street and N° / Ulica i br.: Kurilovac 1
Locality and country / Mjesto i država: 47280 OZALJ

Nature of the item / Vrsta pošiljke:
Registered / Preporučena
Postal parcel / Paket — Amount / Iznos
Insured letter / Vrijednosna pošiljka
N° of item / Br. pošiljke: AR RG 93 447 264 4 HR
Moneyorder / Uputnica — Amount / Iznos

To be filled in by the sender / Ispunjava pošiljatelj:
KLASA: 350-03/24-37/1
URBROJ: 2133-05-03/1-26-32

Meets on a destination / Ispunjava se na odredištu:
The item mentioned above has been duly / Gore navedena pošiljka
delivered / uručena je — paid / isplaćena je — Date / Datum: RECEIVED A1 Hrvatska d.o.o. 10-08-2026
Signature* / Potpis*

(Bakale)

* The advice may be signed by the addressee or, if the regulations of the country of destination so provide, by another autorized person.
* Ovu obavijest može potpisati primatelj ili, ako to propisi odredišne države dopuštaju, druga ovlaštena osoba ili zaposlenik odredišnog poštanskog ureda.

Ozn. za narudžbu: 6/2025 — Hrvatska pošta

Hrvatska pošta — Croatian Post Inc. / Republika Hrvatska — ADVICE of receipt/of delivery/of payment — POVRATNICA — Obavijest o prijmu/uručenju/isplati — P-21/CN 07

Office of posting / Prijamni poštanski ured: 47280 OZALJ — Date / Datum: 04.08.2026.

AR — On postal service / Poštanska služba — Stamp of the office returning the advice / Otisak žiga poštanskog ureda koji vraća obavijest

Addressee of the item / Primatelj pošiljke:
Javna ustanova Zavod za prostorno uređenje KŽ
Jurja Križanića 11, 47000 KARLOVAC

Return to / Vratiti:
Name / Ime i prezime ili naziv tvrtke: GRAD OZALJ
Street and N° / Ulica i br.: Kurilovac 1
Locality and country / Mjesto i država: 47280 OZALJ

Nature of the item / Vrsta pošiljke:
Registered / Preporučena
Postal parcel / Paket — Amount / Iznos
Insured letter / Vrijednosna pošiljka
N° of item / Br. pošiljke: AR RG 93 447 253 9 HR
Moneyorder / Uputnica — Amount / Iznos

To be filled in by the sender / Ispunjava pošiljatelj:
KLASA: 350-03/24-37/1
URBROJ: 2133-05-03/1-26-32

Meets on a destination / Ispunjava se na odredištu:
The item mentioned above has been duly / Gore navedena pošiljka
delivered / uručena je — paid / isplaćena je — Date / Datum: ZAVOD ZA PROSTORNO UREĐENJE KARLOVAČKE ŽUPANIJE Križanićeva 11, Karlovac 19-08-2026
Signature* / Potpis*

(Bakale)

* The advice may be signed by the addressee or, if the regulations of the country of destination so provide, by another autorized person.
* Ovu obavijest može potpisati primatelj ili, ako to propisi odredišne države dopuštaju, druga ovlaštena osoba ili zaposlenik odredišnog poštanskog ureda.

Ozn. za narudžbu: 6/2025 — Hrvatska pošta

Ova elektronička isprava potpisana je kvalificiranim elektroničkim potpisom sukladno EU uredbi 910/2014/EU (eIDAS Regulation), a isti je vidljiv na posljednjoj nenumeriranoj stranici. Izvor pouzdanosti je European Union Trusted Lists (https://esignature.ec.europa.eu/efda/tl-browser/). U potpis je ugrađen vremenski pečat, te je omogućen za LTV.



Hrvatska pošta — Croatian Post Inc. / Republika Hrvatska
ADVICE of receipt/of delivery/of payment
POVRATNICA — Obavijest o prijmu/uručenju/isplati
P-21/CN 07

Office of posting / Prijamni poštanski ured: 47280 OZALJ
Date / Datum: 04.08.2026.

Addressee of the item / Primatelj pošiljke:
PLINACRO d.o.o.
Savska cesta 88a, 10000 ZAGREB

Nature of the item/Vrsta pošiljke
Registered / Preporučena
Postal parcel / Paket — Amount / Iznos
Insured letter / Vrijednosna pošiljka
Nº of item / Br. pošiljke: AR RG 93 447 268 9 HR
Moneyorder / Uputnica — Amount / Iznos

Meets on a destination/Ispunjava se na odredištu
The item mentioned above has been duly / Gore navedena pošiljka
delivered / uručena je — paid / isplaćena je
Date / Datum: 10-08-2026
Signature* / Potpis*: plinacro d.o.o. Zagreb

* The advice may be signed by the addressee or, if the regulations of the country of destination so provide, by another autorized person.
* Ovu obavijest može potpisati primatelj ili, ako to propisi odredišne države dopuštaju, druga ovlaštena osoba ili zaposlenik odredišnog poštanskog ureda.

On postal service / Poštanska služba
AR
Stamp of the office returning the advice / Otisak žiga poštanskog ureda koji vraća obavijest

Return to / Vratiti
To be filled in by the sender / Ispunjava pošiljatelj
Name / Ime i prezime ili naziv tvrtke: GRAD OZALJ
Street and Nº / Ulica i br.: Kurilovac 1
Locality and country / Mjesto i država: 47280 OZALJ

KLASA: 350-03/24-37/1
URBROJ: 2133-05-03/1-26-32

(Bakale)

Ozn. za narudžbu: 6/2025 — Hrvatska pošta

Hrvatska pošta — Croatian Post Inc. / Republika Hrvatska
ADVICE of receipt/of delivery/of payment
POVRATNICA — Obavijest o prijmu/uručenju/isplati
P-21/CN 07

Office of posting / Prijamni poštanski ured: 47280 OZALJ
Date / Datum: 04.08.2026.

Addressee of the item / Primatelj pošiljke:
OT-OPTIMA TELEKOM d.d.
Bani 75a, 10000 ZAGREB

Nature of the item/Vrsta pošiljke
Registered / Preporučena
Postal parcel / Paket — Amount / Iznos
Insured letter / Vrijednosna pošiljka
Nº of item / Br. pošiljke: AR RG 93 447 263 5 HR
Moneyorder / Uputnica — Amount / Iznos

Meets on a destination/Ispunjava se na odredištu
The item mentioned above has been duly / Gore navedena pošiljka
delivered / uručena je — paid / isplaćena je
Date / Datum: 10-08-2026
Signature* / Potpis*: ZAPRIMLJENO

* The advice may be signed by the addressee or, if the regulations of the country of destination so provide, by another autorized person.
* Ovu obavijest može potpisati primatelj ili, ako to propisi odredišne države dopuštaju, druga ovlaštena osoba ili zaposlenik odredišnog poštanskog ureda.

On postal service / Poštanska služba
AR
Stamp of the office returning the advice / Otisak žiga poštanskog ureda koji vraća obavijest

Return to / Vratiti
To be filled in by the sender / Ispunjava pošiljatelj
Name / Ime i prezime ili naziv tvrtke: GRAD OZALJ
Street and Nº / Ulica i br.: Kurilovac 1
Locality and country / Mjesto i država: 47280 OZALJ

KLASA: 350-03/24-37/1
URBROJ: 2133-05-03/1-26-32

(Bakale)

Ozn. za narudžbu: 6/2025 — Hrvatska pošta

Hrvatska pošta — Croatian Post Inc. / Republika Hrvatska
ADVICE of receipt/of delivery/of payment
POVRATNICA — Obavijest o prijmu/uručenju/isplati
P-21/CN 07

Office of posting / Prijamni poštanski ured: 47280 OZALJ
Date / Datum: 04.08.2026.

Addressee of the item / Primatelj pošiljke:
TELE2 d.o.o.
Josipa Marohnića 1, 10000 ZAGREB

Nature of the item/Vrsta pošiljke
Registered / Preporučena
Postal parcel / Paket — Amount / Iznos
Insured letter / Vrijednosna pošiljka
Nº of item / Br. pošiljke: AR RG 93 447 265 8 HR
Moneyorder / Uputnica — Amount / Iznos

Meets on a destination/Ispunjava se na odredištu
The item mentioned above has been duly / Gore navedena pošiljka
delivered / uručena je — paid / isplaćena je
Date / Datum: 10-08-2026
Signature* / Potpis*: ZAPRIMLJENO

* The advice may be signed by the addressee or, if the regulations of the country of destination so provide, by another autorized person.
* Ovu obavijest može potpisati primatelj ili, ako to propisi odredišne države dopuštaju, druga ovlaštena osoba ili zaposlenik odredišnog poštanskog ureda.

On postal service / Poštanska služba
AR
Stamp of the office returning the advice / Otisak žiga poštanskog ureda koji vraća obavijest

Return to / Vratiti
To be filled in by the sender / Ispunjava pošiljatelj
Name / Ime i prezime ili naziv tvrtke: GRAD OZALJ
Street and Nº / Ulica i br.: Kurilovac 1
Locality and country / Mjesto i država: 47280 OZALJ

KLASA: 350-03/24-37/1
URBROJ: 2133-05-03/1-26-32

(Bakale)

Ozn. za narudžbu: 6/2025 — Hrvatska pošta

Ova elektronička isprava potpisana je kvalificiranim elektroničkim potpisom sukladno EU uredbi 910/2014/EU (eIDAS Regulation), a isti je vidljiv na posljednjoj nenumeriranoj stranici. Izvor pouzdanosti je European Union Trusted Lists (https://esignature.ec.europa.eu/efda/tl-browser/). U potpis je ugrađen vremenski pečat, te je omogućen za LTV.



Office of posting / Prijamni poštanski ured: 47280 OZALJ
Date / Datum: 04.08.2026.
On postal service / Poštanska služba
AR
Stamp of the office returning the advice / Otisak žiga poštanskog ureda koji vraća obavijest
Addressee of the item / Primatelj pošiljke
HRVATSKI TELEKOM d.d., Odjel za energetiku u mrežnu infrastrukturu
Slavonska avenija 6/VII, 10000 ZAGREB
Return to / Vratiti
Nature of the item / Vrsta pošiljke
Registered / Preporučena
Postal parcel / Paket
Insured letter / Vrijednosna pošiljka
Amount / Iznos
N° of item / Br. pošiljke: AR RG 93 447 261 3 HR
Moneyorder / Uputnica
Amount / Iznos
Hrvatski Telekom Zagreb
To be filled in by the sender / Ispunjava pošiljatelj
Name / Ime i prezime ili naziv tvrtke: GRAD OZALJ
Street and N° / Ulica i br.: Kurilovac 1
Locality and country / Mjesto i država: 47280 OZALJ
Hrvatski Telekom d.d.
F4C
Meets on a destination / Ispunjava se na odredištu
The item mentioned above has been duly / Gore navedena pošiljka
delivered / uručena je
paid / isplaćena je
Date / Datum: 10 -08- 2026
Signature* / Potpis*
Ozn. jed. | Broj sl. bilježenja | Oznaka pisma | Prilog
KLASA: 350-03/24-37/1
URBROJ: 2133-05-03/1-26-32
(Bakale)
* The advice may be signed by the addressee or, if the regulations of the country of destination so provide, by another autorized person.
* Ovu obavijest može potpisati primatelj ili, ako to propisi odredišne države dopuštaju, druga ovlaštena osoba ili zaposlenik odredišnog poštanskog ureda.
Ozn. za narudžbu: 6/2025
Hrvatska pošta

Hrvatska pošta
Croatian Post Inc. / Republika Hrvatska
ADVICE of receipt/of delivery/of payment / POVRATNICA — Obavijest o prijmu/uručenju/isplati
P-21/CN 07
Office of posting / Prijamni poštanski ured: 47280 OZALJ
Date / Datum: 04.08.2026.
On postal service / Poštanska služba
AR
Stamp of the office returning the advice / Otisak žiga poštanskog ureda koji vraća obavijest
Addressee of the item / Primatelj pošiljke
HRVATSKI TELEKOM d.d.
Radnička cesta 21, 10000 ZAGREB
Return to / Vratiti
Nature of the item / Vrsta pošiljke
Registered / Preporučena
Postal parcel / Paket
Insured letter / Vrijednosna pošiljka
Amount / Iznos
N° of item / Br. pošiljke: AR RG 93 447 262 7 HR
Moneyorder / Uputnica
Amount / Iznos
Hrvatski Telekom Zagreb
To be filled in by the sender / Ispunjava pošiljatelj
Name / Ime i prezime ili naziv tvrtke: GRAD OZALJ
Street and N° / Ulica i br.: Kurilovac 1
Locality and country / Mjesto i država: 47280 OZALJ
F4C
Meets on a destination / Ispunjava se na odredištu
The item mentioned above has been duly / Gore navedena pošiljka
delivered / uručena je
paid / isplaćena je
Date / Datum: 10 -08- 2026
Signature* / Potpis*
KLASA: 350-03/24-37/1
URBROJ: 2133-05-03/1-26-32
(Bakale)
* The advice may be signed by the addressee or, if the regulations of the country of destination so provide, by another autorized person.
* Ovu obavijest može potpisati primatelj ili, ako to propisi odredišne države dopuštaju, druga ovlaštena osoba ili zaposlenik odredišnog poštanskog ureda.
Ozn. za narudžbu: 6/2025
Hrvatska pošta

Hrvatska pošta
Croatian Post Inc. / Republika Hrvatska
ADVICE of receipt/of delivery/of payment / POVRATNICA — Obavijest o prijmu/uručenju/isplati
P-21/CN 07
Office of posting / Prijamni poštanski ured: 47280 OZALJ
Date / Datum: 04.08.2026.
On postal service / Poštanska služba
AR
Stamp of the office returning the advice / Otisak žiga poštanskog ureda koji vraća obavijest
Addressee of the item / Primatelj pošiljke
HRVATSKA REGULATORNA AGENCIJA ZA MREŽNE DJELATNOSTI
Ulica R.Frangeša Mihanovića 9, 10110 ZAGREB
Return to / Vratiti
Nature of the item / Vrsta pošiljke
Registered / Preporučena
Postal parcel / Paket
Insured letter / Vrijednosna pošiljka
Amount / Iznos
N° of item / Br. pošiljke: AR RG 93 447 267 5 HR
Moneyorder / Uputnica
Amount / Iznos
To be filled in by the sender / Ispunjava pošiljatelj
Name / Ime i prezime ili naziv tvrtke: GRAD OZALJ
Street and N° / Ulica i br.: Kurilovac 1
Locality and country / Mjesto i država: 47280 OZALJ
Meets on a destination / Ispunjava se na odredištu
The item mentioned above has been duly / Gore navedena pošiljka
delivered / uručena je
paid / isplaćena je
HAKOM, ZAGREB
Date / Datum: 10 -08- 2026
Signature* / Potpis*
KLASA: 350-03/24-37/1
URBROJ: 2133-05-03/1-26-32
(Bakale)
* The advice may be signed by the addressee or, if the regulations of the country of destination so provide, by another autorized person.
* Ovu obavijest može potpisati primatelj ili, ako to propisi odredišne države dopuštaju, druga ovlaštena osoba ili zaposlenik odredišnog poštanskog ureda.
Ozn. za narudžbu: 6/2025
Hrvatska pošta

Ova elektronička isprava potpisana je kvalificiranim elektroničkim potpisom sukladno EU uredbi 910/2014/EU (eIDAS Regulation), a isti je vidljiv na posljednjoj nenumeriranoj stranici. Izvor pouzdanosti je European Union Trusted Lists (https://esignature.ec.europa.eu/efda/tl-browser/). U potpis je ugrađen vremenski pečat, te je omogućen za LTV.

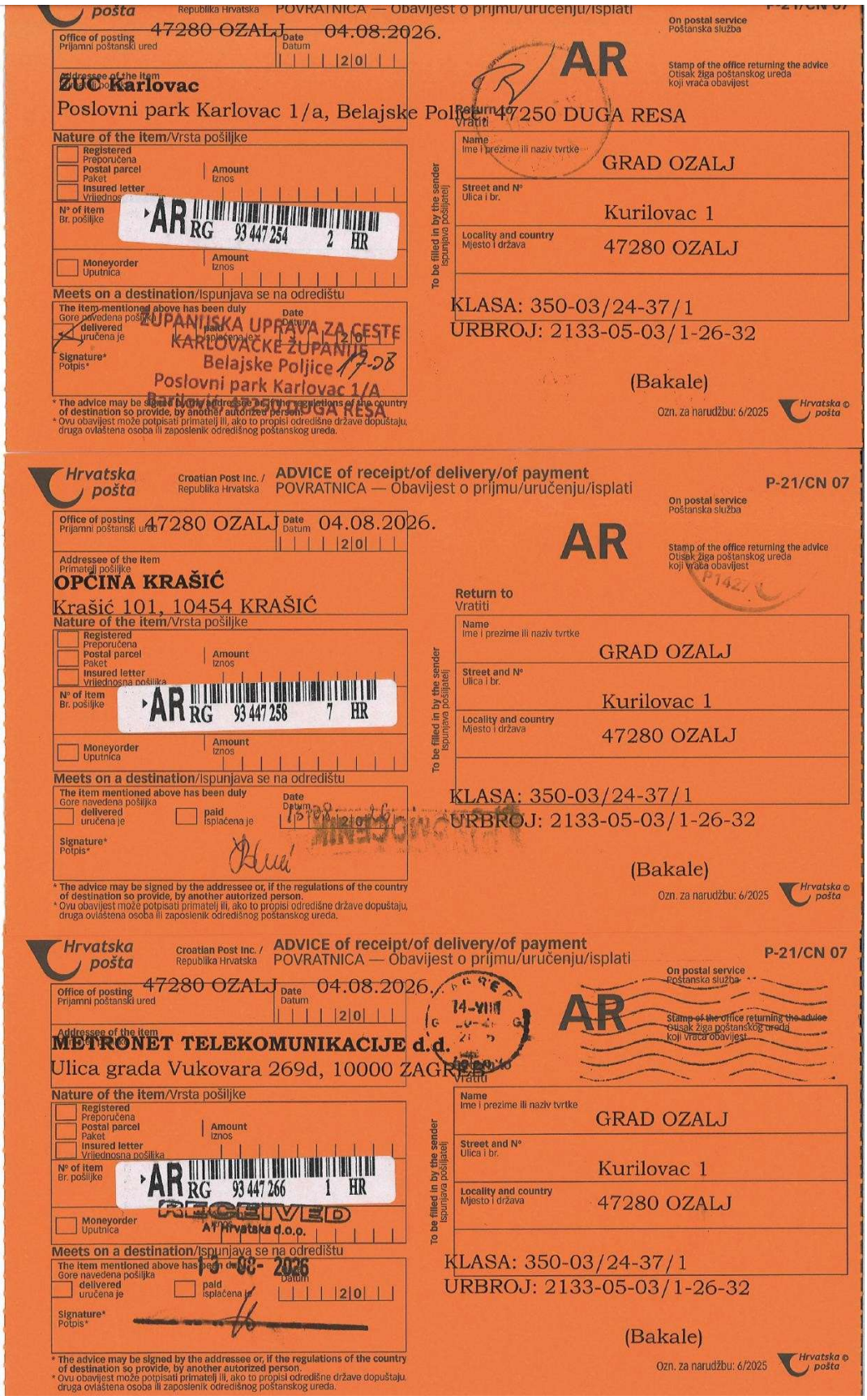

Hrvatska pošta — Croatian Post Inc. / Republika Hrvatska — ADVICE of receipt/of delivery/of payment — POVRATNICA — Obavijest o prijmu/uručenju/isplati — P-21/CN 07

Office of posting / Prijamni poštanski ured: 47280 OZALJ — Date / Datum: 04.08.2026.

Addressee of the item / Primatelj pošiljke:
ZUC Karlovac
Poslovni park Karlovac 1/a, Belajske Poljice 47250 DUGA RESA

Nature of the item / Vrsta pošiljke:
Registered / Preporučena
Postal parcel / Paket — Amount / Iznos
Insured letter / Vrijednosna pošiljka
N° of item / Br. pošiljke: AR RG 93 447 254 2 HR
Moneyorder / Uputnica — Amount / Iznos

Meets on a destination / Ispunjava se na odredištu:
The item mentioned above has been duly / Gore navedena pošiljka
delivered / uručena je — paid / isplaćena je — Date / Datum
Signature* / Potpis*

ŽUPANIJSKA UPRAVA ZA CESTE KARLOVAČKE ŽUPANIJE Belajske Poljice 17-28 Poslovni park Karlovac 1/A 47250 DUGA RESA

* The advice may be signed by the addressee or, if the regulations of the country of destination so provide, by another autorized person.
* Ovu obavijest može potpisati primatelj ili, ako to propisi odredišne države dopuštaju, druga ovlaštena osoba ili zaposlenik odredišnog poštanskog ureda.

On postal service / Poštanska služba: AR
Stamp of the office returning the advice / Otisak žiga poštanskog ureda koji vraća obavijest

Return to / Vratiti:
Name / Ime i prezime ili naziv tvrtke: GRAD OZALJ
Street and N° / Ulica i br.: Kurilovac 1
Locality and country / Mjesto i država: 47280 OZALJ

To be filled in by the sender / Ispunjava pošiljatelj:
KLASA: 350-03/24-37/1
URBROJ: 2133-05-03/1-26-32

(Bakale)

Ozn. za narudžbu: 6/2025 — Hrvatska pošta ©

Hrvatska pošta — Croatian Post Inc. / Republika Hrvatska — ADVICE of receipt/of delivery/of payment — POVRATNICA — Obavijest o prijmu/uručenju/isplati — P-21/CN 07

Office of posting / Prijamni poštanski ured: 47280 OZALJ — Date / Datum: 04.08.2026.

Addressee of the item / Primatelj pošiljke:
OPĆINA KRAŠIĆ
Krašić 101, 10454 KRAŠIĆ

Nature of the item / Vrsta pošiljke:
Registered / Preporučena
Postal parcel / Paket — Amount / Iznos
Insured letter / Vrijednosna pošiljka
N° of item / Br. pošiljke: AR RG 93 447 258 7 HR
Moneyorder / Uputnica — Amount / Iznos

Meets on a destination / Ispunjava se na odredištu:
The item mentioned above has been duly / Gore navedena pošiljka
delivered / uručena je — paid / isplaćena je — Date / Datum
Signature* / Potpis*

* The advice may be signed by the addressee or, if the regulations of the country of destination so provide, by another autorized person.
* Ovu obavijest može potpisati primatelj ili, ako to propisi odredišne države dopuštaju, druga ovlaštena osoba ili zaposlenik odredišnog poštanskog ureda.

On postal service / Poštanska služba: AR
Stamp of the office returning the advice / Otisak žiga poštanskog ureda koji vraća obavijest

Return to / Vratiti:
Name / Ime i prezime ili naziv tvrtke: GRAD OZALJ
Street and N° / Ulica i br.: Kurilovac 1
Locality and country / Mjesto i država: 47280 OZALJ

To be filled in by the sender / Ispunjava pošiljatelj:
KLASA: 350-03/24-37/1
URBROJ: 2133-05-03/1-26-32

(Bakale)

Ozn. za narudžbu: 6/2025 — Hrvatska pošta ©

Hrvatska pošta — Croatian Post Inc. / Republika Hrvatska — ADVICE of receipt/of delivery/of payment — POVRATNICA — Obavijest o prijmu/uručenju/isplati — P-21/CN 07

Office of posting / Prijamni poštanski ured: 47280 OZALJ — Date / Datum: 04.08.2026.

Addressee of the item / Primatelj pošiljke:
METRONET TELEKOMUNIKACIJE d.d.
Ulica grada Vukovara 269d, 10000 ZAGREB

Nature of the item / Vrsta pošiljke:
Registered / Preporučena
Postal parcel / Paket — Amount / Iznos
Insured letter / Vrijednosna pošiljka
N° of item / Br. pošiljke: AR RG 93 447 266 1 HR
Moneyorder / Uputnica

RECEIVED AT Hrvatska d.o.o.

Meets on a destination / Ispunjava se na odredištu:
The item mentioned above has been duly / Gore navedena pošiljka
delivered / uručena je — paid / isplaćena je — Date / Datum: 14-08-2026
Signature* / Potpis*

* The advice may be signed by the addressee or, if the regulations of the country of destination so provide, by another autorized person.
* Ovu obavijest može potpisati primatelj ili, ako to propisi odredišne države dopuštaju, druga ovlaštena osoba ili zaposlenik odredišnog poštanskog ureda.

On postal service / Poštanska služba: AR
Stamp of the office returning the advice / Otisak žiga poštanskog ureda koji vraća obavijest

Return to / Vratiti:
Name / Ime i prezime ili naziv tvrtke: GRAD OZALJ
Street and N° / Ulica i br.: Kurilovac 1
Locality and country / Mjesto i država: 47280 OZALJ

To be filled in by the sender / Ispunjava pošiljatelj:
KLASA: 350-03/24-37/1
URBROJ: 2133-05-03/1-26-32

(Bakale)

Ozn. za narudžbu: 6/2025 — Hrvatska pošta ©

Ova elektronička isprava potpisana je kvalificiranim elektroničkim potpisom sukladno EU uredbi 910/2014/EU (eIDAS Regulation), a isti je vidljiv na posljednjoj nenumeriranoj stranici. Izvor pouzdanosti je European Union Trusted Lists (https://esignature.ec.europa.eu/efda/tl-browser/). U potpis je ugrađen vremenski pečat, te je omogućen za LTV.



Hrvatska pošta
Croatian Post Inc. / Republika Hrvatska
ADVICE of receipt/of delivery/of payment
POVRATNICA — Obavijest o primu/uručenju/isplati
P-21/CN 07

Office of posting / Prijamni poštanski ured: 47280 OZALJ
Date / Datum: 04.08.2026.
On postal service / Poštanska služba: AR
Stamp of the office returning the advice / Otisak žiga poštanskog ureda koji vraća obavijest

Addressee of the item / Primatelj pošiljke:
MUP, Ravnateljstvo policije, Uprava za granicu
Ilica 335, 10000 ZAGREB

Nature of the item / Vrsta pošiljke:
Registered / Preporučena
Postal parcel / Paket — Amount / Iznos
Insured letter / Vrijednosna pošiljka
N° of item / Br. pošiljke: AR RG 93 447 270 1 HR
Moneyorder / Uputnica — Amount / Iznos

Meets on a destination / Ispunjava se na odredištu:
The item mentioned above has been duly / Gore navedena pošiljka
delivered / uručena je — paid / isplaćena je
Date / Datum: |2|0|
Signature* / Potpis*: ZAPRIMLJENO U MUP RH ZAGREB 10-08-2026

* The advice may be signed by the addressee or, if the regulations of the country of destination so provide, by another autorized person.
* Ovu obavijest može potpisati primatelj ili, ako to propisi odredišne države dopuštaju, druga ovlaštena osoba ili zaposlenik odredišnog poštanskog ureda.

To be filled in by the sender / Ispunjava pošiljatelj
Return to / Vratiti:
Name / Ime i prezime ili naziv tvrtke: GRAD OZALJ
Street and N° / Ulica i br.: Kurilovac 1
Locality and country / Mjesto i država: 47280 OZALJ

KLASA: 350-03/24-37/1
URBROJ: 2133-05-03/1-26-32

(Bakale)

Ozn. za narudžbu: 6/2025 Hrvatska pošta



Hrvatska pošta
Croatian Post Inc. / Republika Hrvatska
ADVICE of receipt/of delivery/of payment
POVRATNICA — Obavijest o primu/uručenju/isplati
P-21/CN 07

Office of posting / Prijamni poštanski ured: 47280 OZALJ
Date / Datum: 04.08.2026.
On postal service / Poštanska služba: AR
Stamp of the office returning the advice / Otisak žiga poštanskog ureda koji vraća obavijest

Addressee of the item / Primatelj pošiljke:
Ministarstvo kulture i medija, Konzervatorska služba Karlovac
A.Vraniczanya 6, 47000 KARLOVAC

Nature of the item / Vrsta pošiljke:
Registered / Preporučena
Postal parcel / Paket — Amount / Iznos
Insured letter / Vrijednosna pošiljka
N° of item / Br. pošiljke: AR RG 93 447 247 1 HR
Moneyorder / Uputnica — Amount / Iznos

Meets on a destination / Ispunjava se na odredištu:
The item mentioned above has been duly / Gore navedena pošiljka
delivered / uručena je — paid / isplaćena je
Date / Datum: 12.8.2026 12|08|2026
Signature* / Potpis*:

* The advice may be signed by the addressee or, if the regulations of the country of destination so provide, by another autorized person.
* Ovu obavijest može potpisati primatelj ili, ako to propisi odredišne države dopuštaju, druga ovlaštena osoba ili zaposlenik odredišnog poštanskog ureda.

To be filled in by the sender / Ispunjava pošiljatelj
Return to / Vratiti:
Name / Ime i prezime ili naziv tvrtke: GRAD OZALJ
Street and N° / Ulica i br.: Kurilovac 1
Locality and country / Mjesto i država: 47280 OZALJ

KLASA: 350-03/24-37/1
URBROJ: 2133-05-03/1-26-32

(Bakale)

Ozn. za narudžbu: 6/2025 Hrvatska pošta



Hrvatska pošta
Croatian Post Inc. / Republika Hrvatska
ADVICE of receipt/of delivery/of payment
POVRATNICA — Obavijest o primu/uručenju/isplati
P-21/CN 07

Office of posting / Prijamni poštanski ured: 47280 OZALJ
Date / Datum: 04.08.2026.
On postal service / Poštanska služba: AR
Stamp of the office returning the advice / Otisak žiga poštanskog ureda koji vraća obavijest

Addressee of the item / Primatelj pošiljke:
HEP-ODS d.o.o., Elektra Karlovac
V.Mačeka 44, 47000 KARLOVAC

Nature of the item / Vrsta pošiljke:
Registered / Preporučena
Postal parcel / Paket — Amount / Iznos
Insured letter / Vrijednosna pošiljka
N° of item / Br. pošiljke: AR RG 93 447 251 1 HR
Moneyorder / Uputnica — Amount / Iznos

Meets on a destination / Ispunjava se na odredištu:
The item mentioned above has been duly / Gore navedena pošiljka
delivered / uručena je — paid / isplaćena je
Date / Datum: 11|08|2026
Signature* / Potpis*: HEP-Operater distribucijskog sustava d.o.o. DISTRIBUCIJSKO PODRUČJE ELEKTRA KARLOVAC

* The advice may be signed by the addressee or, if the regulations of the country of destination so provide, by another autorized person.
* Ovu obavijest može potpisati primatelj ili, ako to propisi odredišne države dopuštaju, druga ovlaštena osoba ili zaposlenik odredišnog poštanskog ureda.

To be filled in by the sender / Ispunjava pošiljatelj
Return to / Vratiti:
Name / Ime i prezime ili naziv tvrtke: GRAD OZALJ
Street and N° / Ulica i br.: Kurilovac 1
Locality and country / Mjesto i država: 47280 OZALJ

KLASA: 350-03/24-37/1
URBROJ: 2133-05-03/1-26-32

(Bakale)

Ozn. za narudžbu: 6/2025 Hrvatska pošta

Ova elektronička isprava potpisana je kvalificiranim elektroničkim potpisom sukladno EU uredbi 910/2014/EU (eIDAS Regulation), a isti je vidljiv na posljednjoj nenumeriranoj stranici. Izvor pouzdanosti je European Union Trusted Lists (https://esignature.ec.europa.eu/efda/tl-browser/). U potpis je ugrađen vremenski pečat, te je omogućen za LTV.



Hrvatska pošta — Croatian Post Inc. / Republika Hrvatska
ADVICE of receipt/of delivery/of payment
POVRATNICA — Obavijest o primju/uručenju/isplati
P-21/CN 07

Office of posting / Prijamni poštanski ured: 47280 OZALJ — Date / Datum: 04.08.2026.

Addressee of the item / Primatelj pošiljke:
OPĆINA KAMANJE
Kamanje bb, 47280 OZALJ

Nature of the item / Vrsta pošiljke:
Registered / Preporučena
Postal parcel / Paket — Amount / Iznos
Insured letter / Vrijednosna pošiljka
N° of item / Br. pošiljke: AR RG 93 447 243 7 HR
Moneyorder / Uputnica — Amount / Iznos

Meets on a destination / Ispunjava se na odredištu
The item mentioned above has been duly / Gore navedena pošiljka
delivered / uručena je — paid / isplaćena je — Date / Datum: 10.08.26
Signature* / Potpis*

* The advice may be signed by the addressee or, if the regulations of the country of destination so provide, by another autorized person.
* Ovu obavijest može potpisati primatelj ili, ako to propisi odredišne države dopuštaju, druga ovlaštena osoba ili zaposlenik odredišnog poštanskog ureda.

On postal service / Poštanska služba
AR
Stamp of the office returning the advice / Otisak žiga poštanskog ureda koji vraća obavijest

Return to / Vratiti
Name / Ime i prezime ili naziv tvrtke: GRAD OZALJ
Street and N° / Ulica i br.: Kurilovac 1
Locality and country / Mjesto i država: 47280 OZALJ

To be filled in by the sender / Ispunjava pošiljatelj:
KLASA: 350-03/24-37/1
URBROJ: 2133-05-03/1-26-32

(Bakale)

Ozn. za narudžbu: 6/2025 — Hrvatska pošta ©

Hrvatska pošta — Croatian Post Inc. / Republika Hrvatska
ADVICE of receipt/of delivery/of payment
POVRATNICA — Obavijest o primju/uručenju/isplati
P-21/CN 07

Office of posting / Prijamni poštanski ured: 47280 OZALJ — Date / Datum: 04.08.2026.

Addressee of the item / Primatelj pošiljke:
OPĆINA RIBNIK
Ribnik 4a, 47000 KARLOVAC

Nature of the item / Vrsta pošiljke:
Registered / Preporučena
Postal parcel / Paket — Amount / Iznos
Insured letter / Vrijednosna pošiljka
N° of item / Br. pošiljke: AR RG 93 447 248 5 HR
Moneyorder / Uputnica — Amount / Iznos

Meets on a destination / Ispunjava se na odredištu
The item mentioned above has been duly / Gore navedena pošiljka
delivered / uručena je — paid / isplaćena je — Date / Datum: 10.08.26
Signature* / Potpis*

* The advice may be signed by the addressee or, if the regulations of the country of destination so provide, by another autorized person.
* Ovu obavijest može potpisati primatelj ili, ako to propisi odredišne države dopuštaju, druga ovlaštena osoba ili zaposlenik odredišnog poštanskog ureda.

On postal service / Poštanska služba
AR
Stamp of the office returning the advice / Otisak žiga poštanskog ureda koji vraća obavijest

Return to / Vratiti
Name / Ime i prezime ili naziv tvrtke: GRAD OZALJ
Street and N° / Ulica i br.: Kurilovac 1
Locality and country / Mjesto i država: 47280 OZALJ

To be filled in by the sender / Ispunjava pošiljatelj:
KLASA: 350-03/24-37/1
URBROJ: 2133-05-03/1-26-32

(Bakale)

Ozn. za narudžbu: 6/2025 — Hrvatska pošta ©

Hrvatska pošta — Croatian Post Inc. / Republika Hrvatska
ADVICE of receipt/of delivery/of payment
POVRATNICA — Obavijest o primju/uručenju/isplati
P-21/CN 07

Office of posting / Prijamni poštanski ured: 47280 OZALJ — Date / Datum: 04.08.2026.

Addressee of the item / Primatelj pošiljke:
HŽ INFRASTRUKTURA d.o.o., Sektor za razvoj, pripremu i provedbu
Mihanovićeva 12, 10000 ZAGREB

Nature of the item / Vrsta pošiljke:
Registered / Preporučena
Postal parcel / Paket — Amount / Iznos
Insured letter / Vrijednosna pošiljka
N° of item / Br. pošiljke: AR RG 93 447 260 0 HR
Moneyorder / Uputnica — Amount / Iznos

Meets on a destination / Ispunjava se na odredištu
The item mentioned above has been duly / Gore navedena pošiljka
delivered / uručena je — paid / isplaćena je — Date / Datum: 10.08.2026
Signature* / Potpis*

HŽ INFRASTRUKTURA d.o.o.
Grupa za opće poslove
Mihanovićeva ulica 12, Zagreb
broj _____ Dne 10. 08. 2026

* The advice may be signed by the addressee or, if the regulations of the country of destination so provide, by another autorized person.
* Ovu obavijest može potpisati primatelj ili, ako to propisi odredišne države dopuštaju,

On postal service / Poštanska služba
AR
Stamp of the office returning the advice / Otisak žiga poštanskog ureda koji vraća obavijest

Return to / Vratiti
Name / Ime i prezime ili naziv tvrtke: GRAD OZALJ
Street and N° / Ulica i br.: Kurilovac 1
Locality and country / Mjesto i država: 47280 OZALJ

To be filled in by the sender / Ispunjava pošiljatelj:
KLASA: 350-03/24-37/1
URBROJ: 2133-05-03/1-26-32

(Bakale)

Ozn. za narudžbu: 6/2025 — Hrvatska pošta ©

Ova elektronička isprava potpisana je kvalificiranim elektroničkim potpisom sukladno EU uredbi 910/2014/EU (eIDAS Regulation), a isti je vidljiv na posljednjoj nenumeriranoj stranici. Izvor pouzdanosti je European Union Trusted Lists (https://esignature.ec.europa.eu/efda/tl-browser/). U potpis je ugrađen vremenski pečat, te je omogućen za LTV.



Hrvatska pošta — Croatian Post Inc. / Republika Hrvatska — ADVICE of receipt/of delivery/of payment — POVRATNICA — Obavijest o primu/uručenju/isplati — P-21/CN 07

Office of posting / Prijamni poštanski ured: 47280 OZALJ — Date / Datum: 04.08.2026.

On postal service / Poštanska služba: AR

Stamp of the office returning the advice / Otisak žiga poštanskog ureda koji vraća obavijest

Addressee of the item / Primatelj pošiljke:
MUP RH, Ravnateljstvo CZ, PU CZ Rijeka, Služba CZ Karlovac
Trg hrvatskih redarstvenika 6, 47000 KARLOVAC

Return to / Vratiti:
Name / Ime i prezime ili naziv tvrtke: GRAD OZALJ
Street and N° / Ulica i br.: Kurilovac 1
Locality and country / Mjesto i država: 47280 OZALJ

Nature of the item / Vrsta pošiljke:
Registered / Preporučena
Postal parcel / Paket — Amount / Iznos
Insured letter / Vrijednosna pošiljka
N° of item / Br. pošiljke: AR RG 93 447 246 8 HR
Moneyorder / Uputnica — Amount / Iznos

To be filled in by the sender / Ispunjava pošiljatelj:
KLASA: 350-03/24-37/1
URBROJ: 2133-05-03/1-26-32
(Bakale)

Meets on a destination / Ispunjava se na odredištu:
The item mentioned above has been duly / Gore navedena pošiljka
X delivered / uručena je — paid / isplaćena je
Date / Datum: 11.08.2026
Signature* / Potpis*: OPUNOMOĆENIK

* The advice may be signed by the addressee or, if the regulations of the country of destination so provide, by another autorized person.
* Ovu obavijest može potpisati primatelj ili, ako to propisi odredišne države dopuštaju, druga ovlaštena osoba ili zaposlenik odredišnog poštanskog ureda.

Ozn. za narudžbu: 6/2025 — Hrvatska pošta



Hrvatska pošta — Croatian Post Inc. / Republika Hrvatska — ADVICE of receipt/of delivery/of payment — POVRATNICA — Obavijest o primu/uručenju/isplati — P-21/CN 07

Office of posting / Prijamni poštanski ured: 47280 OZALJ — Date / Datum: 04.08.2026.

On postal service / Poštanska služba: AR

Stamp of the office returning the advice / Otisak žiga poštanskog ureda koji vraća obavijest

Addressee of the item / Primatelj pošiljke:
GRAD JASTREBARSKO
Trg Josipa Jurja Strossmayera 13, 10450 JASTREBARSKO

Return to / Vratiti:
Name / Ime i prezime ili naziv tvrtke: GRAD OZALJ
Street and N° / Ulica i br.: Kurilovac 1
Locality and country / Mjesto i država: 47280 OZALJ

Nature of the item / Vrsta pošiljke:
Registered / Preporučena
Postal parcel / Paket — Amount / Iznos
Insured letter / Vrijednosna pošiljka
N° of item / Br. pošiljke: AR RG 93 447 259 5 HR
Moneyorder / Uputnica — Amount / Iznos

To be filled in by the sender / Ispunjava pošiljatelj:
KLASA: 350-03/24-37/1
URBROJ: 2133-05-03/1-26-32
(Bakale)

Meets on a destination / Ispunjava se na odredištu:
The item mentioned above has been duly / Gore navedena pošiljka
delivered / uručena je — paid / isplaćena je
Date / Datum: 11.08.2026
Signature* / Potpis*:

* The advice may be signed by the addressee or, if the regulations of the country of destination so provide, by another autorized person.
* Ovu obavijest može potpisati primatelj ili, ako to propisi odredišne države dopuštaju, druga ovlaštena osoba ili zaposlenik odredišnog poštanskog ureda.

Ozn. za narudžbu: 6/2025 — Hrvatska pošta

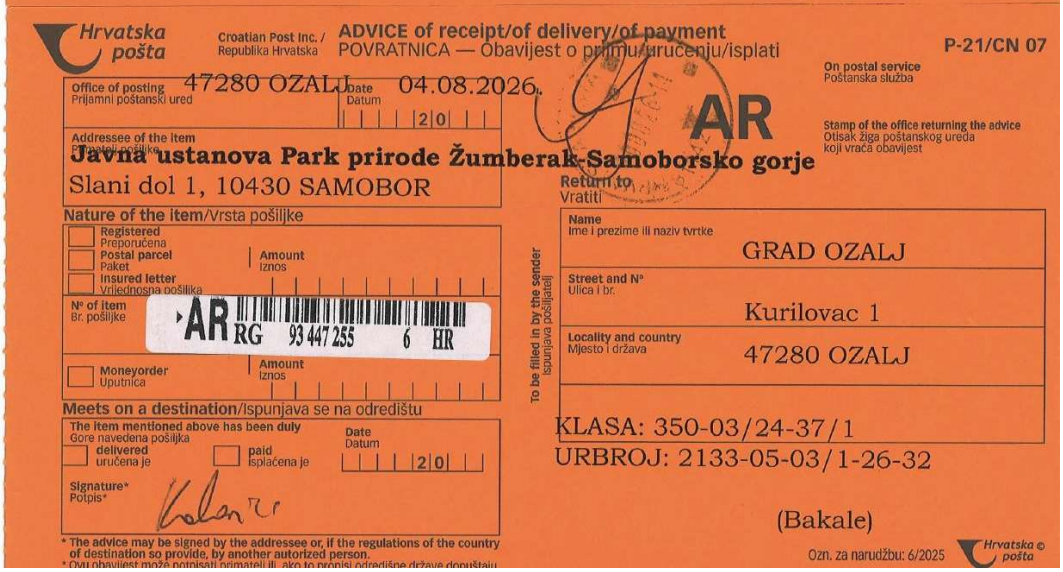

Hrvatska pošta — Croatian Post Inc. / Republika Hrvatska — ADVICE of receipt/of delivery/of payment — POVRATNICA — Obavijest o primu/uručenju/isplati — P-21/CN 07

Office of posting / Prijamni poštanski ured: 47280 OZALJ — Date / Datum: 04.08.2026.

On postal service / Poštanska služba: AR

Stamp of the office returning the advice / Otisak žiga poštanskog ureda koji vraća obavijest

Addressee of the item / Primatelj pošiljke:
Javna ustanova Park prirode Žumberak-Samoborsko gorje
Slani dol 1, 10430 SAMOBOR

Return to / Vratiti:
Name / Ime i prezime ili naziv tvrtke: GRAD OZALJ
Street and N° / Ulica i br.: Kurilovac 1
Locality and country / Mjesto i država: 47280 OZALJ

Nature of the item / Vrsta pošiljke:
Registered / Preporučena
Postal parcel / Paket — Amount / Iznos
Insured letter / Vrijednosna pošiljka
N° of item / Br. pošiljke: AR RG 93 447 255 6 HR
Moneyorder / Uputnica — Amount / Iznos

To be filled in by the sender / Ispunjava pošiljatelj:
KLASA: 350-03/24-37/1
URBROJ: 2133-05-03/1-26-32
(Bakale)

Meets on a destination / Ispunjava se na odredištu:
The item mentioned above has been duly / Gore navedena pošiljka
delivered / uručena je — paid / isplaćena je
Date / Datum: 11.08.2026
Signature* / Potpis*:

* The advice may be signed by the addressee or, if the regulations of the country of destination so provide, by another autorized person.
* Ovu obavijest može potpisati primatelj ili, ako to propisi odredišne države dopuštaju,

Ozn. za narudžbu: 6/2025 — Hrvatska pošta

Ova elektronička isprava potpisana je kvalificiranim elektroničkim potpisom sukladno EU uredbi 910/2014/EU (eIDAS Regulation), a isti je vidljiv na posljednjoj nenumeriranoj stranici. Izvor pouzdanosti je European Union Trusted Lists (https://esignature.ec.europa.eu/efda/tl-browser/). U potpis je ugrađen vremenski pečat, te je omogućen za LTV.



Hrvatska pošta — Croatian Post Inc. / Republika Hrvatska — ADVICE of receipt/of delivery/of payment — POVRATNICA — Obavijest o primju/uručenju/isplati — P-21/CN 07

Office of posting / Prijamni poštanski ured: 47280 OZALJ — Date / Datum: 04.08.2026.

Addressee of the item / Primatelj pošiljke: **OPĆINA ŽAKANJE**
Žakanje 58, 47000 KARLOVAC

Nature of the item / Vrsta pošiljke: Registered / Preporučena; Postal parcel / Paket; Insured letter / Vrijednosna pošiljka; Amount / Iznos

N° of item / Br. pošiljke: AR RG 93 447 249 9 HR

Moneyorder / Uputnica; Amount / Iznos

Meets on a destination / Ispunjava se na odredištu

The item mentioned above has been duly / Gore navedena pošiljka: delivered / uručena je; paid / isplaćena je — Date / Datum: 10 08 2026

Signature / Potpis*

* The advice may be signed by the addressee or, if the regulations of the country of destination so provide, by another autorized person.
* Ovu obavijest može potpisati primatelj ili, ako to propisi odredišne države dopuštaju, druga ovlaštena osoba ili zaposlenik odredišnog poštanskog ureda.

On postal service / Poštanska služba: AR

Stamp of the office returning the advice / Otisak žiga poštanskog ureda koji vraća obavijest

Return to / Vratiti

To be filled in by the sender / Ispunjava pošiljatelj

Name / Ime i prezime ili naziv tvrtke: GRAD OZALJ

Street and N° / Ulica i br.: Kurilovac 1

Locality and country / Mjesto i država: 47280 OZALJ

KLASA: 350-03/24-37/1
URBROJ: 2133-05-03/1-26-32

(Bakale)

Ozn. za narudžbu: 6/2025 — Hrvatska pošta ©

Hrvatska pošta — Croatian Post Inc. / Republika Hrvatska — ADVICE of receipt/of delivery/of payment — POVRATNICA — Obavijest o primju/uručenju/isplati — P-21/CN 07

Office of posting / Prijamni poštanski ured: 47280 OZALJ — Date / Datum: 04.08.2026.

Addressee of the item / Primatelj pošiljke: **KARLOVAČKA ŽUPANIJA, UO za graditeljstvo i okoliš**
Križanićeva 11, 47000 KARLOVAC

Nature of the item / Vrsta pošiljke: Registered / Preporučena; Postal parcel / Paket; Insured letter / Vrijednosna pošiljka; Amount / Iznos

N° of item / Br. pošiljke: AR RG 93 447 244 5 HR

Moneyorder / Uputnica; Amount / Iznos

Meets on a destination / Ispunjava se na odredištu

The item mentioned above has been duly / Gore navedena pošiljka: delivered / uručena je; paid / isplaćena je — Date / Datum: 10-08-2026

Signature / Potpis*: KARLOVAČKA ŽUPANIJA Vraniczanyeva br.2, Karlovac

* The advice may be signed by the addressee or, if the regulations of the country of destination so provide, by another autorized person.
* Ovu obavijest može potpisati primatelj ili, ako to propisi odredišne države dopuštaju, druga ovlaštena osoba ili zaposlenik odredišnog poštanskog ureda.

On postal service / Poštanska služba: AR

Stamp of the office returning the advice / Otisak žiga poštanskog ureda koji vraća obavijest

Return to / Vratiti

To be filled in by the sender / Ispunjava pošiljatelj

Name / Ime i prezime ili naziv tvrtke: GRAD OZALJ

Street and N° / Ulica i br.: Kurilovac 1

Locality and country / Mjesto i država: 47280 OZALJ

KLASA: 350-03/24-37/1
URBROJ: 2133-05-03/1-26-32

(Bakale)

Ozn. za narudžbu: 6/2025 — Hrvatska pošta ©

Hrvatska pošta — Croatian Post Inc. / Republika Hrvatska — ADVICE of receipt/of delivery/of payment — POVRATNICA — Obavijest o primju/uručenju/isplati — P-21/CN 07

Office of posting / Prijamni poštanski ured: 47280 OZALJ — Date / Datum: 04.08.2026.

Addressee of the item / Primatelj pošiljke: **GRAD KARLOVAC**
Banjavčićeva 9, 47000 KARLOVAC

Nature of the item / Vrsta pošiljke: Registered / Preporučena; Postal parcel / Paket; Insured letter / Vrijednosna pošiljka; Amount / Iznos

N° of item / Br. pošiljke: AR RG 93 447 250 8 HR

Moneyorder / Uputnica; Amount / Iznos

Meets on a destination / Ispunjava se na odredištu

The item mentioned above has been duly / Gore navedena pošiljka: delivered / uručena je; paid / isplaćena je — Date / Datum: Dne: 10-08-2026

Signature / Potpis*

* The advice may be signed by the addressee or, if the regulations of the country of destination so provide, by another autorized person.
* Ovu obavijest može potpisati primatelj ili, ako to propisi odredišne države dopuštaju, druga ovlaštena osoba ili zaposlenik odredišnog poštanskog ureda.

On postal service / Poštanska služba: AR

Stamp of the office returning the advice / Otisak žiga poštanskog ureda koji vraća obavijest

Return to / Vratiti

To be filled in by the sender / Ispunjava pošiljatelj

Name / Ime i prezime ili naziv tvrtke: GRAD OZALJ

Street and N° / Ulica i br.: Kurilovac 1

Locality and country / Mjesto i država: 47280 OZALJ

KLASA: 350-03/24-37/1
URBROJ: 2133-05-03/1-26-32

(Bakale)

Ozn. za narudžbu: 6/2025 — Hrvatska pošta ©

Ova elektronička isprava potpisana je kvalificiranim elektroničkim potpisom sukladno EU uredbi 910/2014/EU (eIDAS Regulation), a isti je vidljiv na posljednjoj nenumeriranoj stranici. Izvor pouzdanosti je European Union Trusted Lists (https://esignature.ec.europa.eu/efda/tl-browser/). U potpis je ugrađen vremenski pečat, te je omogućen za LTV.



Hrvatska pošta — Republika Hrvatska — POVRATNICA — Obavijest o prijmu/uručenju/isplati — P-21/CN 07

Office of posting / Prijamni poštanski ured: 47280 OZALJ — Date / Datum: 04.08.2026.

AR

On postal service / Poštanska služba

Stamp of the office returning the advice / Otisak žiga poštanskog ureda koji vraća obavijest

Addressee of the item / Primatelj pošiljke:
OPĆINA ŽUMBERAK
Kostanjevac 5, 10455 KOSTANJEVAC

Nature of the item / Vrsta pošiljke:
Registered / Preporučena
Postal parcel / Paket — Amount / Iznos
Insured letter / Vrijednosna pošiljka
Nº of item / Br. pošiljke: AR RG 93 447 257 3 HR
Moneyorder / Uputnica — Amount / Iznos

Meets on a destination / Ispunjava se na odredištu:
The item mentioned above has been duly / Gore navedena pošiljka
delivered / uručena je — paid / isplaćena je — Date / Datum: 10.08.26
Signature* / Potpis*: Šilak Petra

* The advice may be signed by the addressee or, if the regulations of the country of destination so provide, by another autorized person.
* Ovu obavijest može potpisati primatelj ili, ako to propisi odredišne države dopuštaju, druga ovlaštena osoba ili zaposlenik odredišnog poštanskog ureda.

To be filled in by the sender / Ispunjava pošiljatelj

Return to / Vratiti:
Name / Ime i prezime ili naziv tvrtke: GRAD OZALJ
Street and Nº / Ulica i br.: Kurilovac 1
Locality and country / Mjesto i država: 47280 OZALJ

KLASA: 350-03/24-37/1
URBROJ: 2133-05-03/1-26-32

(Bakale)

Ozn. za narudžbu: 6/2025 — Hrvatska pošta



Hrvatska pošta — Croatian Post Inc. / Republika Hrvatska — ADVICE of receipt/of delivery/of payment / POVRATNICA — Obavijest o prijmu/uručenju/isplati — P-21/CN 07

Office of posting / Prijamni poštanski ured: 47280 OZALJ — Date / Datum: 04.08.2026.

AR

On postal service / Poštanska služba

Stamp of the office returning the advice / Otisak žiga poštanskog ureda koji vraća obavijest

Addressee of the item / Primatelj pošiljke:
OPĆINA NETRETIĆ
Netretić 3a, 47271 NETRETIĆ

Nature of the item / Vrsta pošiljke:
Registered / Preporučena
Postal parcel / Paket — Amount / Iznos
Insured letter / Vrijednosna pošiljka
Nº of item / Br. pošiljke: AR RG 93 447 256 0 HR
Moneyorder / Uputnica — Amount / Iznos

Meets on a destination / Ispunjava se na odredištu:
The item mentioned above has been duly / Gore navedena pošiljka
delivered / uručena je — paid / isplaćena je — Date / Datum: 10.08.26
Signature* / Potpis*: Vid Branks

* The advice may be signed by the addressee or, if the regulations of the country of destination so provide, by another autorized person.
* Ovu obavijest može potpisati primatelj ili, ako to propisi odredišne države dopuštaju, druga ovlaštena osoba ili zaposlenik odredišnog poštanskog ureda.

To be filled in by the sender / Ispunjava pošiljatelj

Return to / Vratiti:
Name / Ime i prezime ili naziv tvrtke: GRAD OZALJ
Street and Nº / Ulica i br.: Kurilovac 1
Locality and country / Mjesto i država: 47280 OZALJ

KLASA: 350-03/24-37/1
URBROJ: 2133-05-03/1-26-32

(Bakale)

Ozn. za narudžbu: 6/2025 — Hrvatska pošta



Hrvatska pošta — Croatian Post Inc. / Republika Hrvatska — ADVICE of receipt/of delivery/of payment / POVRATNICA — Obavijest o prijmu/uručenju/isplati — P-21/CN 07

Office of posting / Prijamni poštanski ured: 47280 OZALJ — Date / Datum: 04.08.2026.

AR

On postal service / Poštanska služba

Stamp of the office returning the advice / Otisak žiga poštanskog ureda koji vraća obavijest

Addressee of the item / Primatelj pošiljke:
HRVATSKE CESTE d.o.o., Tehnička ispostava Karlovac
Banija 160A, 47000 KARLOVAC

Nature of the item / Vrsta pošiljke:
Registered / Preporučena
Postal parcel / Paket — Amount / Iznos
Insured letter / Vrijednosna pošiljka
Nº of item / Br. pošiljke: AR RG 93 447 252 5 HR
Moneyorder / Uputnica — Amount / Iznos

Meets on a destination / Ispunjava se na odredištu:
The item mentioned above has been duly / Gore navedena pošiljka
delivered / uručena je — paid / isplaćena je — Date / Datum: 10.08.26
Signature* / Potpis*:

* The advice may be signed by the addressee or, if the regulations of the country of destination so provide, by another autorized person.
* Ovu obavijest može potpisati primatelj ili, ako to propisi odredišne države dopuštaju, druga ovlaštena osoba ili zaposlenik odredišnog poštanskog ureda.

To be filled in by the sender / Ispunjava pošiljatelj

Return to / Vratiti:
Name / Ime i prezime ili naziv tvrtke: GRAD OZALJ
Street and Nº / Ulica i br.: Kurilovac 1
Locality and country / Mjesto i država: 47280 OZALJ

KLASA: 350-03/24-37/1
URBROJ: 2133-05-03/1-26-32

(Bakale)

Ozn. za narudžbu: 6/2025 — Hrvatska pošta

Ova elektronička isprava potpisana je kvalificiranim elektroničkim potpisom sukladno EU uredbi 910/2014/EU (eIDAS Regulation), a isti je vidljiv na posljednjoj nenumeriranoj stranici. Izvor pouzdanosti je European Union Trusted Lists (https://esignature.ec.europa.eu/efda/tl-browser/). U potpis je ugrađen vremenski pečat, te je omogućen za LTV.

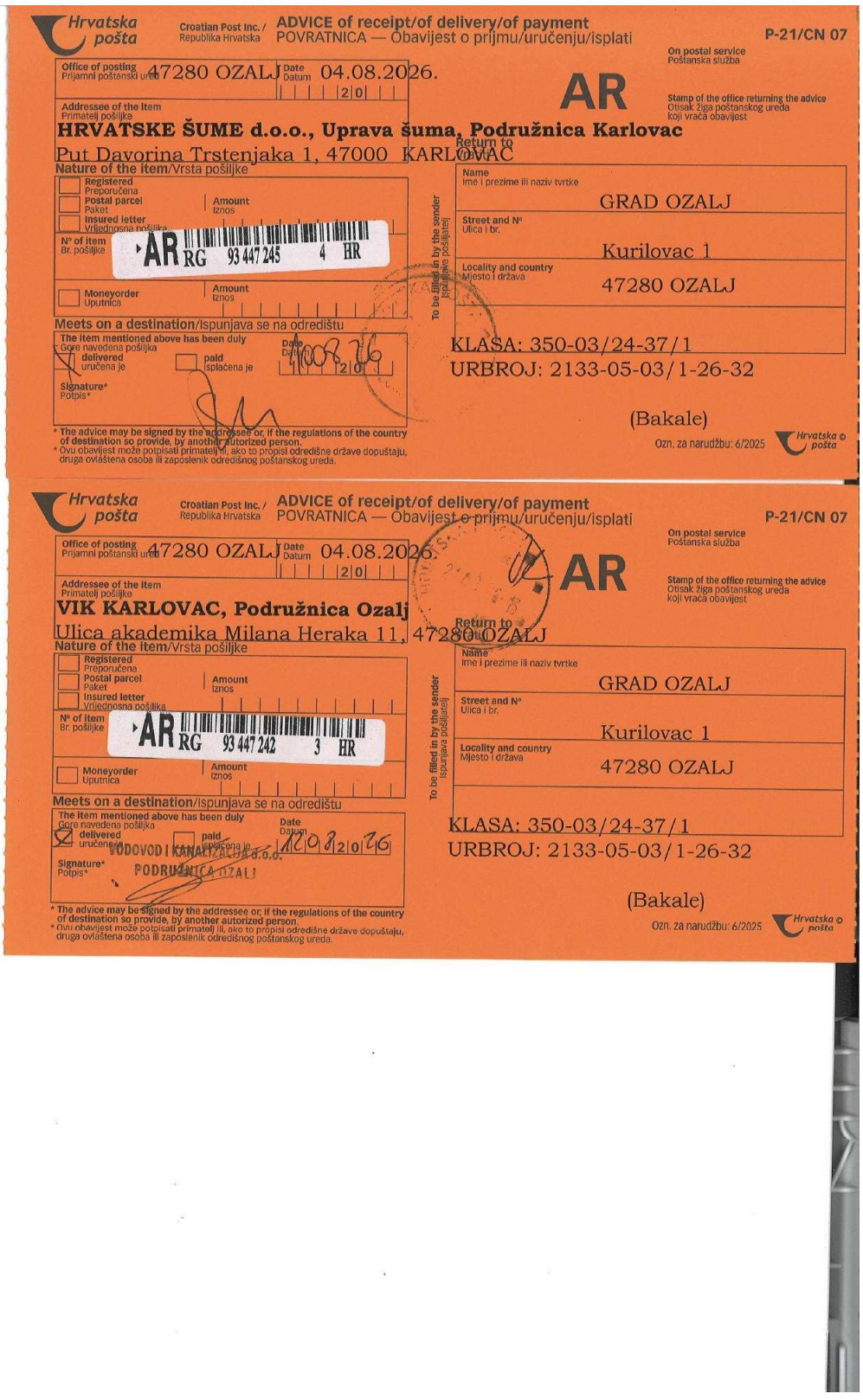

Hrvatska pošta
Croatian Post Inc. / Republika Hrvatska
ADVICE of receipt/of delivery/of payment
POVRATNICA — Obavijest o prijmu/uručenju/isplati
P-21/CN 07
On postal service
Poštanska služba
Office of posting / Prijamni poštanski ured: 47280 OZALJ
Date / Datum: 04.08.2026.
AR
Stamp of the office returning the advice
Otisak žiga poštanskog ureda koji vraća obavijest
Addressee of the item / Primatelj pošiljke
HRVATSKE ŠUME d.o.o., Uprava šuma, Podružnica Karlovac
Put Davorina Trstenjaka 1, 47000 KARLOVAC
Return to / Vratiti
Nature of the item / Vrsta pošiljke
Registered / Preporučena
Postal parcel / Paket
Insured letter / Vrijednosna pošiljka
Amount / Iznos
N° of item / Br. pošiljke: AR RG 93 447 245 4 HR
Moneyorder / Uputnica
Amount / Iznos
To be filled in by the sender / Ispunjava pošiljatelj
Name / Ime i prezime ili naziv tvrtke: GRAD OZALJ
Street and N° / Ulica i br.: Kurilovac 1
Locality and country / Mjesto i država: 47280 OZALJ
Meets on a destination / Ispunjava se na odredištu
The item mentioned above has been duly / Gore navedena pošiljka
delivered / uručena je
paid / isplaćena je
Date / Datum
Signature* / Potpis*
KLASA: 350-03/24-37/1
URBROJ: 2133-05-03/1-26-32
(Bakale)
* The advice may be signed by the addressee or, if the regulations of the country of destination so provide, by another autorized person.
* Ovu obavijest može potpisati primatelj ili, ako to propisi odredišne države dopuštaju, druga ovlaštena osoba ili zaposlenik odredišnog poštanskog ureda.
Ozn. za narudžbu: 6/2025
Hrvatska pošta

Hrvatska pošta
Croatian Post Inc. / Republika Hrvatska
ADVICE of receipt/of delivery/of payment
POVRATNICA — Obavijest o prijmu/uručenju/isplati
P-21/CN 07
On postal service
Poštanska služba
Office of posting / Prijamni poštanski ured: 47280 OZALJ
Date / Datum: 04.08.2026.
AR
Stamp of the office returning the advice
Otisak žiga poštanskog ureda koji vraća obavijest
Addressee of the item / Primatelj pošiljke
VIK KARLOVAC, Podružnica Ozalj
Ulica akademika Milana Heraka 11, 47280 OZALJ
Return to / Vratiti
Nature of the item / Vrsta pošiljke
Registered / Preporučena
Postal parcel / Paket
Insured letter / Vrijednosna pošiljka
Amount / Iznos
N° of item / Br. pošiljke: AR RG 93 447 242 3 HR
Moneyorder / Uputnica
Amount / Iznos
To be filled in by the sender / Ispunjava pošiljatelj
Name / Ime i prezime ili naziv tvrtke: GRAD OZALJ
Street and N° / Ulica i br.: Kurilovac 1
Locality and country / Mjesto i država: 47280 OZALJ
Meets on a destination / Ispunjava se na odredištu
The item mentioned above has been duly / Gore navedena pošiljka
delivered / uručena je
paid / isplaćena je
Date / Datum: 12.08.2026
VODOVOD I KANALIZACIJA d.o.o.
Signature* / Potpis*
PODRUŽNICA OZALJ
KLASA: 350-03/24-37/1
URBROJ: 2133-05-03/1-26-32
(Bakale)
* The advice may be signed by the addressee or, if the regulations of the country of destination so provide, by another autorized person.
* Ovu obavijest može potpisati primatelj ili, ako to propisi odredišne države dopuštaju, druga ovlaštena osoba ili zaposlenik odredišnog poštanskog ureda.
Ozn. za narudžbu: 6/2025
Hrvatska pošta

Ova elektronička isprava potpisana je kvalificiranim elektroničkim potpisom sukladno EU uredbi 910/2014/EU (eIDAS Regulation), a isti je vidljiv na posljednjoj nenumeriranoj stranici. Izvor pouzdanosti je European Union Trusted Lists (https://esignature.ec.europa.eu/efda/tl-browser/). U potpis je ugrađen vremenski pečat, te je omogućen za LTV.

4. ZAPISNIK S JAVNOG IZLAGANJA

REPUBLIKA HRVATSKA
Karlovačka županija
Grad Ozalj
Jedinstveni upravni odjel, Odsjek za
urbanizam i komunalne poslove

KLASA: 350-03/24-37/1
URBROJ: 2133-05-03/1-26-33
Ozalj, 01.09.2026.

ZAPISNIK

sastavljen dana 01.09.2026. u postupku izrade izmjene i dopune Prostornog plana uređenja Grada Ozlja.

NAZOČNI:

- Lidija Bošnjak – gradonačelnica Grada Ozlja
- Mateja Klemenić – pročelnica Jedinstvenog upravnog odjela Grada Ozlja
- Suzana Bakale – viši stručni suradnik za proračun i financije
- Željka Kajfeš – ovlaštena arhitektica, direktorica tvrtke Zona kvadrat d.o.o. (odgovorni voditelj izrade Plana)
- Zainteresirani građani i sudionici (prema popisnoj listi u prilogu)

ZAPISNIČAR: Marijana Gnjilac

TIJEK JAVNOG IZLAGANJA:

Javno izlaganje otvorila je gradonačelnica Grada Ozlja Lidija Bošnjak te pozdravila sve prisutne. Istaknula je da se u izradu III. Izmjena i dopuna Prostornog plana uređenja Grada Ozlja krenulo temeljem Odluke Gradskog vijeća iz 2024. godine, uz 100 %-tno sufinanciranje ostvareno putem Javnog poziva Ministarstva prostornoga uređenja, graditeljstva i državne imovine, radi zakonske obveze digitalizacije i transformacije prostornih planova u sustav nove generacije (ePlanovi). Riječ je potom dala izrađivačici Plana, gđi Željki Kajfeš.

Odgovorni voditelj izrade Plana gđa Željka Kajfeš uvodno je obrazložila osnovne ciljeve i metodologiju izrade ovih Izmjena i dopuna Plana:

- **Transformacija u sustav ePlanovi (Pravilnik o prostornim planovima, NN 152/23):** Plan je u cijelosti transformiran u digitalni oblik u mjerilu 1:1 (bez dosadašnjih zasebnih kartografskih prikaza 4. građevinskih područja naselja), s jedinstvenim pregledom pravila provedbe po pojedinim katastarskim česticama putem Informacijskog sustava prostornoga uređenja (ISPU). Katalog namjena i osnovnih pravila provedbe unaprijed je definiran Pravilnikom, pri čemu su za građevinska područja naselja izvan samog naselja Ozalj određene površine stambene namjene – poljoprivredna domaćinstva (S5) radi očuvanja mogućnosti držanja životinja. Pozvani su vlasnici postojećih samostalnih gospodarskih/proizvodnih građevina ili turističkih sadržaja unutar naselja da podnesu pisane primjedbe radi preciziranja namjene na svojim česticama.
- **Ažuriranje izgrađenosti građevinskih područja:** Sukladno zakonskoj obvezi i uvidu u digitalni ortofoto (DOF) te izdane akte za gradnju, utvrđen je omjer izgrađenih i neizgrađenih dijelova građevinskih

Ova elektronička isprava potpisana je kvalificiranim elektroničkim potpisom sukladno EU uredbi 910/2014/EU (eIDAS Regulation), a isti je vidljiv na posljednjoj nenumeriranoj stranici. Izvor pouzdanosti je European Union Trusted Lists (https://esignature.ec.europa.eu/efda/tl-browser/). U potpis je ugrađen vremenski pečat, te je omogućen za LTV.

područja. Za proširenje postojećih građevinskih područja zakonski je uvjet najmanje 50 % izgrađenosti: kod izdvojenih građevinskih područja izvan naselja taj uvjet ispunjavaju proizvodna namjena (52,31 % izgrađenosti) i javna i društvena namjena (51,97 % izgrađenosti), dok ga ne ispunjavaju poslovna namjena (39,2 %), ugostiteljsko-turistička namjena (20,99 %) te sportsko-rekreacijska namjena (5,51 %), zbog čega njihovo proširenje nije bilo zakonski moguće. Sva građevinska područja naselja ispunjavaju uvjet od preko 50 % izgrađenosti, ali su proširenja ograničena planovima višeg reda: unutar obuhvata Prostornog plana Parka prirode Žumberak – Samoborsko gorje (čl. 104. st. 2.) nije dopušteno povećanje ukupne površine građevinskih područja (moguća je samo realokacija unutar postojeće površine), dok su na preostalom području Grada Ozlja proširenja oblikovana racionalno (u pravilu do cca 2.000–3.000 m² u neposrednom kontaktu s postojećim građevinskim područjem), bez osnivanja novih izdvojenih dijelova građevinskih područja.

- **Rok i način podnošenja primjedbi:** Sudionici su pozvani da provjere svoje zahtjeve (posebno oni čiji su uvodni zahtjevi zaprimljeni nakon 17. travnja 2025. godine) te sve prijedloge i primjedbe dostave u pisanom obliku zaključno s 1. rujna 2026. godine.

RASPRAVA (PITANJA, PRIJEDLOZI I ODGOVORI):

1. Zdenko i Kristina Skradski (Oštri Vrh Ozaljski, k.č.br. 1603–1605 k.o. Ozalj): Upit je li usvojen zahtjev od 11. kolovoza 2025. *Odgovor:* Zahtjevi zaprimljeni nakon 17. travnja 2025. nisu bili obuhvaćeni izradom Prijedloga Plana te je potrebno podnijeti pisanu primjedbu u javnoj raspravi.

2. Dragutin Basar (Križanićeva ulica): Upit vezan uz prometnicu koja prolazi preko gospodarskog objekta. *Odgovor:* Upućen je na podnošenje pisane primjedbe za PPUG Ozalj i odgovarajući UPU.

3. Jasmina Štrucelj (k.č.br. 1764/2 k.o. Ozalj): *Odgovor:* Zahtjev je zaprimljen nakon 17. travnja 2025. te je potrebno podnijeti pisanu primjedbu.

4. Željana Drožđan Mateljan (k.č.br. 1946/1 k.o. Police-Pirišće): Upit o prenamjeni i mogućnosti držanja konja, jahališta, nadstrešnice i smještajnih kapaciteta (kampa). *Odgovor:* Zahtjev je zaprimljen nakon 17. travnja 2025.; s obzirom na to da je čestica izdvojena od naselja, formiranje nove izdvojene turističke ili sportsko-rekreacijske zone nije zakonski dopušteno, a turističke usluge moguće je ostvariti putem registriranog OPG-a. Potrebno je podnijeti pisanu primjedbu.

5. Darko Vrbanek (k.č.br. 2396/1 i 2396/3 k.o. Donji Lović): Upit o zamjeni postojećeg građevinskog područja unutar Parka prirode Žumberak – Samoborsko gorje. *Odgovor:* Upućen je na podnošenje pisane primjedbe radi provjere mogućnosti realokacije.

6. Vlado Rožić i Stjepan Lipšinić (k.o. Slapno, k.o. Ozalj te k.č.br. 975/2 i 977 k.o. Svetičko Hrašće): Upit o gradnji sunčane elektrane do 10 MW s trafostanicom, baterijskim spremnikom i kabelskim vodom te prenamjeni u proizvodnu zonu. *Odgovor:* Sunčana elektrana u Škotovici je prihvaćena; baterijska postrojenja prema tumačenju Ministarstva moraju biti smještena unutar proizvodne zone, a sve zahvate podložne postupku ocjene o potrebi procjene utjecaja na okoliš (uključujući srednjonaponski kabel i dodatne čestice) potrebno je detaljno navesti u pisanoj primjedbi.

7. Miro Puljak (k.č.br. 1530 k.o. Ozalj): Upit vezan uz definiciju suterena prema novom Pravilniku. *Odgovor:* Potrebno je uskladiti s projektanticom i po potrebi podnijeti primjedbu.

8. Stevo Krčelić (k.č.br. 654/9 k.o. Jaškovo): *Odgovor:* Zahtjev je zaprimljen nakon 17. travnja 2025. te je potrebno podnijeti pisanu primjedbu.

9. Josip Dumešić (k.č.br. 11/6 i 11/7 k.o. Tomašnica): Upit o opsegu prihvaćenog proširenja. *Odgovor:* Upućen je na podnošenje pisane primjedbe za eventualne korekcije.

10. Jurica Galetić (k.č.br. 1776 k.o. Novaki Ozaljski): Upit vezan uz provedbene odredbe i visinu postojeće zgrade. *Odgovor:* Upućen je na podnošenje pisane primjedbe.

Ova elektronička isprava potpisana je kvalificiranim elektroničkim potpisom sukladno EU uredbi 910/2014/EU (eIDAS Regulation), a isti je vidljiv na posljednjoj nenumeriranoj stranici. Izvor pouzdanosti je European Union Trusted Lists (https://esignature.ec.europa.eu/efda/tl-browser/). U potpis je ugrađen vremenski pečat, te je omogućen za LTV.

Ova elektronička isprava potpisana je kvalificiranim elektroničkim potpisom sukladno EU uredbi 910/2014/EU (eIDAS Regulation), a isti je vidljiv na posljednjoj nenumeriranoj stranici. Izvor pouzdanosti je European Union Trusted Lists (https://esignature.ec.europa.eu/efda/tl-browser/). U potpis je ugrađen vremenski pečat, te je omogućen za LTV.

11. Nada Zeljković (k.č.br. 1729/4 k.o. Vrhovac): Upit o uvrštenju u građevinsko područje uz sudjelovanje susjedne čestice koja dodiruje građevinsko područje. *Odgovor:* Upućena je na podnošenje zajedničke pisane primjedbe vlasnika obiju čestica.

12. Dražen Perašin (k.č.br. 1861 i 5400 k.o. Ozalj): *Odgovor:* Konstatirano da je pisana primjedba već zaprimljena i bit će uvažena.

13. Tomislav Kovač (k.č.br. 1194/1 k.o. Jaškovo): *Odgovor:* Konstatirano da je pisana primjedba zaprimljena i bit će razmotrena.

14. Željka Stilinović Butorac (k.č.br. 368/2 k.o. Ilovac): *Odgovor:* Čestica je neizgrađena te ostaje izvan građevinskog područja.

15. Ružica (Ivan) Jelenčić (k.č.br. 1410 k.o. Vrhovac): Upit o prenamjeni u građevinsko područje. *Odgovor:* Čestica se nalazi na osobito vrijednom i vrijednom poljoprivrednom zemljištu te dijelom na šumskom području.

16. Igor Jakšić (k.č.br. 1168/5 k.o. Novaki Ozaljski i k.č.br. 2212/2 k.o. Police-Pirišće): Upit o nagibu krova većem od 45° te statusu navedenih čestica. *Odgovor:* Povećanje nagiba krova iznad 45° nije preporučljivo zbog oblikovanja prostora, ali će se razmotriti po podnesenoj primjedbi; k.č.br. 1168/5 je neizgrađena, a k.č.br. 2212/2 se nalazi na šumskom području.

17. Zdravko Stupić (k.č.br. 300 i 301 k.o. Ozalj): *Odgovor:* Zahtjev je zaprimljen nakon 17. travnja 2025. te je potrebno podnijeti pisanu primjedbu.

18. Vedran Tkalac (k.č.br. 402 k.o. Vrhovac): *Odgovor:* Za formiranje izdvojenog dijela građevinskog područja od najmanje 5.000 m² potrebno je podnijeti pisanu primjedbu sa svim obuhvaćenim česticama.

19. Višnja (Luka) Lukežić: *Odgovor:* Zahtjev je zaprimljen nakon 17. travnja 2025. te je potrebno podnijeti pisanu primjedbu.

20. Josip Blažina: *Odgovor:* Konstatirano da je pisana primjedba već zaprimljena i bit će uvažena.

21. Tomislav Mihalić (k.č.br. 141, 142, 143 i 144 k.o. Zajačko Selo): Upit o prenamjeni ili realokaciji. *Odgovor:* Pisana primjedba bit će razmotrena, uz napomenu da i kod realokacije vrijede zakonski uvjeti površine od 5.000 m² i prometnog pristupa.

22. Ivan Novak: Upit o usklađenju stambene i proizvodne namjene na istoj čestici. *Odgovor:* Zaprimljena pisana primjedba bit će razmotrena; unutar iste zone nije moguće kombinirati proizvodnu i stambenu namjenu, već je potrebno parcelacijom razdvojiti čestice prema namjeni.

23. Igor Trdin: Upit o postavljanju solarnih elektrana u proizvodnoj zoni i proširenju proizvodne zone Lug. *Odgovor:* Potrebno je podnijeti pisanu primjedbu.

24. Željko Trezner: Upit o djelomičnom proširenju turističke zone na livadu/šumu te o zamjeni s građevinskim područjem naselja. *Odgovor:* Turistička zona izvan naselja ne može se proširivati niti zamjenjivati s građevinskim područjem naselja, već se može samo preoblikovati unutar dopuštene površine.

25. Stjepan Lipšinić (predstavnik tvrtke Kelteks): Upit o koeficijentu izgrađenosti u zoni Lug (0,3 prema 0,6 u važećem planu), izračunu parkirališnih mjesta prema broju zaposlenih, pročistaču otpadnih voda te konverziji zemljišta. *Odgovor:* Parametri izgrađenosti uskladit će se sukladno važećim odredbama po zaprimljenoj pisanoj primjedbi; sustav odvodnje potrebno je uskladiti s uvjetima Hrvatskih voda; konverzija poljoprivrednog zemljišta utvrđuje se na državnoj razini i nije predmet PPUG-a.

26. Željko Trezner: Upit o novoj sportsko-rekreacijskoj površini. *Odgovor:* Nova izdvojena zona nije dopuštena, dok je unutar postojećeg građevinskog područja naselja moguća.

27. Mario Tuček (k.č.br. 805, 807 i 808 k.o. Zajačko Selo): Upit o sportsko-rekreacijskoj namjeni bez gradnje (R4). *Odgovor:* Upućen je na podnošenje detaljnije pisane primjedbe.

28. Igor Jakšić (k.č.br. 1162/1, 1163 i 1168/5 k.o. Novaki Ozaljski): Upit o zamjeni površina građevinskog područja. *Odgovor:* Upućen je na podnošenje pisane primjedbe.

Ova elektronička isprava potpisana je kvalificiranim elektroničkim potpisom sukladno EU uredbi 910/2014/EU (eIDAS Regulation), a isti je vidljiv na posljednjoj nenumeriranoj stranici. Izvor pouzdanosti je European Union Trusted Lists (https://esignature.ec.europa.eu/efda/tl-browser/). U potpis je ugrađen vremenski pečat, te je omogućen za LTV.

Ova elektronička isprava potpisana je kvalificiranim elektroničkim potpisom sukladno EU uredbi 910/2014/EU (eIDAS Regulation), a isti je vidljiv na posljednjoj nenumeriranoj stranici. Izvor pouzdanosti je European Union Trusted Lists (https://esignature.ec.europa.eu/efda/tl-browser/). U potpis je ugrađen vremenski pečat, te je omogućen za LTV.

29. Sanja Samaržija: *Odgovor:* Najavila podnošenje pisane primjedbe.

Javno izlaganje završeno je u 19,10 sati.

PROČELNICA
Mateja Klemenić, dipl.oec.

Ova elektronička isprava potpisana je kvalificiranim elektroničkim potpisom sukladno EU uredbi 910/2014/EU (eIDAS Regulation), a isti je vidljiv na posljednjoj nenumeriranoj stranici. Izvor pouzdanosti je European Union Trusted Lists (https://esignature.ec.europa.eu/efda/tl-browser/). U potpis je ugrađen vremenski pečat, te je omogućen za LTV.

Ova elektronička isprava potpisana je kvalificiranim elektroničkim potpisom sukladno EU uredbi 910/2014/EU (eIDAS Regulation), a isti je vidljiv na posljednjoj nenumeriranoj stranici. Izvor pouzdanosti je European Union Trusted Lists (https://esignature.ec.europa.eu/efda/tl-browser/). U potpis je ugrađen vremenski pečat, te je omogućen za LTV.

5. POPIS PRISUTNIH

GRAD OZALJ

Ozalj, 26.kolovoza 2026.godine, 17.00 sati

Gradska vijećnica Grada Ozlja

JAVNO IZLAGANJE-

PRIJEDLOG IZMJENE I DOPUNE PROSTORNOG PLANA UREĐENJA GRADA OZLJA

POPIS PRISUTNIH

R.BROJ	IME I PREZIME	PREDSTAVNIK	POTPIS	KONTAKT (e-mail adresa i broj telefona)
1.	NADA ZELJKOVIĆ	nada.zelj@gmail.com	[illegible]	[redacted]
2.	IGOR JAKŠIĆ	IGOR JAKŠIĆ	[illegible]	
3.	Josip Blažina	Josip Blažina	[illegible]	
4.	Jasmina Štrucelj i Josip Štrucelj	Jasmina Štrucelj	[illegible]	
5.	DRAŽEN PERAŠIN		[illegible]	
6	Vlado Rožić	SEŠ doo	[illegible]	
7.	STEVO KRČELIĆ	SEBE	[illegible]	
8.	Gabriel Samaržija		Gabriel Samaržija	

Ova elektronička isprava potpisana je kvalificiranim elektroničkim potpisom sukladno EU uredbi 910/2014/EU (eIDAS Regulation), a isti je vidljiv na posljednjoj nenumeriranoj stranici. Izvor pouzdanosti je European Union Trusted Lists (https://esignature.ec.europa.eu/efda/tl-browser/). U potpis je ugrađen vremenski pečat, te je omogućen za LTV.

9.	Luka Lukčević	Kolj SEBE	[signature]
10.	IVICA BAČVAR	IVICA BAČVAR	[signature]
11.	Vedran Tkalac	Vedran Tkalac	[signature]
12.	IVAN NOVAK	/	[signature]
13.	MANUELA NOVAK	/	[signature]
14.	Pulil Miv	/	[signature]
15	KOVAČ TOMISLAV		[signature]
16.	IGOR TRDIN		[signature]
17.	MARIO TUČEK		[signature]
18.	ALEN BOŠNJAK		[signature]
19.	Patrik Samaržija		[signature]
20	ZDRAVKO STUPIĆ		[signature]
21.	JANKO STUPIĆ		[signature]
22	Ivan Perašin		[signature]
23	Tomislav Mihalić		[signature]

[redacted]

Ova elektronička isprava potpisana je kvalificiranim elektroničkim potpisom sukladno EU uredbi 910/2014/EU (eIDAS Regulation), a isti je vidljiv na posljednjoj nenumeriranoj stranici. Izvor pouzdanosti je European Union Trusted Lists (https://esignature.ec.europa.eu/efda/tl-browser/). U potpis je ugrađen vremenski pečat, te je omogućen za LTV.

24.	DARKO VRBANEK	DARKO VRBANEK	[signature]
25.	ŽELJKO TREZNEC	FEPIAL d.o.o.	[signature]
26.	JASNA BREZOVIĆ	osobno	[signature]
27	MIRJANA MARKOVIĆ	GV - VIJEĆNIK	[signature]
28.	BISERKA VRANIĆ	ŽS - VIJEĆNICA	[signature]
29	VESNA PAVLOVIĆ	GV - VIJEĆNIK	[signature]
30	ALEN VLADIĆ	GV - VIJEĆNIK	[signature]
31	Zeljka Stilinović-Butorac	osobno	[signature]
32.	JOSIP Dumasić	OSOBA	[signature]
33.	ŽELJKO PILAT	GV VIJEĆNIK	[signature]
34.	Ivan Jelenčić		[signature]
35.	Željana Drožđan Mačešan	osobno	[signature]
36.	JURICA GALETIĆ	osobno	[signature]
37	BOSAR DRAGENTIN	pre. [signature]	

[redacted]

Ova elektronička isprava potpisana je kvalificiranim elektroničkim potpisom sukladno EU uredbi 910/2014/EU (eIDAS Regulation), a isti je vidljiv na posljednjoj nenumeriranoj stranici. Izvor pouzdanosti je European Union Trusted Lists (https://esignature.ec.europa.eu/efda/tl-browser/). U potpis je ugrađen vremenski pečat, te je omogućen za LTV.

6. MIŠLJENJA, PRIJEDLOZI I PRIMJEDBE JAVNOPRAVNIH TIJELA

ZAVOD ZA PROSTORNO UREĐENJE KARLOVAČKE ŽUPANIJE

Križanićeva 11, 47000 Karlovac
tel: 047 609 020, fax: 047 609 042
zavod@zavod-kazup.hr
www.zavod-kazup.hr
MB 2377489, OIB 90131310471
IBAN HR 83 2400008 1190269655

KLASA: 350-02/25-01/15
URBROJ: 2133-86-01/03-26-5
Karlovac, 01. rujna 2026. godine

GRAD OZALJ
Kurilovac 1
47280 Ozalj

PREDMET: Izmjena i dopuna Prostornog plana uređenja Grada Ozlja
- **mišljenje – javna rasprava - daje se**

Veza - dopis: KLASA: 350-03/24-37/1, URBROJ: 2133-05-03/1-26-32 od 03.08.2026.
Grad Ozalj proveo je javnu raspravu o Izmjenama i dopunama PPUG Ozlja.

Nakon uvida u elaborat plana u modulu e-planovi, smatramo potrebnim istaknuti:

1. U Prijedlogu IiD PPUG Ozlja na karti namjene, prikazati namjenu prostora kako je prikazana u PPPPO PP Žumberak – Samoborsko gorje (preuzuma se namjena iz PPPPO PP Žumberak – Samoborsko gorje za sve one površine koje taj Plan određuje). (To su sve površine osim površina građevinskih područja naselja, izdvojenih dijelova građeviskih područja naselja i izdvojenih građevinskih područja izvan naselja).

Kod svih namjena površina određenih PPPPO PP Žumberak – Samoborsko gorje, koje su planirane kao direktna provedba PPPPO PP Žumberak – Samoborsko gorje, provedbenim odredbama uputiti na isti plan, bez daljnjih razrada i uvjeta gradnje u PPUG Ozlja. (osim za građevinska područja naselja, izdvojeni dio građeviskih područja naselja i izdvojenih građevinskih područja izvan naselja).

2. Preispitati usklađenost Prijedloga IiD PPUG Ozlja sa PPPPO PP Žumberak – Samoborsko gorje, zbog prenamjene površina u važećem PPPO PP Žumberak Samoborsko gorje, označenih kao: "Š1 – šuma gospodarske namjene" i „P1 -osobito vrijedno poljoprivredno tlo", koje su u u Prijedlogu IiD PPUG Ozlja prenamijenjene u „izdvojeno građevinsko zemljište izvan naselja" ili u „izdvojeni dio građevinskog područja naselja".

(Primjer je površina koja obuhvaća 2405 i 2400/1 k.o. Donji Lović - – u važećem PPPPO PP Žumberak - Samoborsko gorje, je površina označena sa „P1 -osobito vrijedno poljoprivredno tlo" i sa "Š1 - šuma gospodarske namjene", a u Prijedlogu IiD PPUG Ozlja transformirana i prenamijenjena u površinu „izdvojeni dio građevinskog područja naselja NA 50-2, s namjenom S5".)

3.Na karti namjene prostora, za područje izvan obuhvata PPPPO PP Žumberak – Samoborsko gorje, prikazati i označiti površine infrastrukture (cestovni promet, željeznički promet...).

4.Na karti namjene prostora, za područja u obuhvatu UPU, prikazati namjenu površina (za UPU1 i UPU2).

Ova elektronička isprava potpisana je kvalificiranim elektroničkim potpisom sukladno EU uredbi 910/2014/EU (eIDAS Regulation), a isti je vidljiv na posljednjoj nenumeriranoj stranici. Izvor pouzdanosti je European Union Trusted Lists (https://esignature.ec.europa.eu/efda/tl-browser/). U potpis je ugrađen vremenski pečat, te je omogućen za LTV.

ZAVOD ZA PROSTORNO UREĐENJE KARLOVAČKE ŽUPANIJE

Križanićeva 11, 47000 Karlovac
tel: 047 609 020, fax: 047 609 042
zavod@zavod-kazup.hr
www.zavod-kazup.hr
MB 2377489, OIB 90131310471
IBAN HR 83 2400008 1190269655

5.Generalna primjedba bi bila da je u pravilima provedbe nužno osigurati cjelovito pravilo provedbe za svaku pojedinu namjenu, odnosno zonu - "na klik". To znači da (u npr. zoni: "Ostalo zemljište namjenjeno poljoprivredi- KN-1-1-3302") tekst: "prema pravilima provedbe za površinu označenu IGP " treba izbaciti, te pravila provedbe dopuniti tekstom koji je relevantan za provedbu tog zahvata, tu namjenu i tu zonu.

Upućivanje u pravilima provedbe jedne zone na pravila provedbe za druge zone (ili za više zona dodjeljeno isto pravilo provedbe „IGP"), nije u duhu e-planova (na primje. zonama: „Ostalo zemljište namjenjeno poljoprivredi- KN-1-1-3302", „Zemljište namjenjeno šumi i šumsko zemljište državnog značaja – KN-1-1-1310", „Površina unutarnjih voda - V1", „Osobito vrijedno zemljište namijenjeno poljoprivredi - KN -1-1-1300" i „Površina ostalo zemljište – KN -1-1-3399"), dodjeljeno isto pravilo provedbe „IGP".) Takvo pravilo provedbe treba zamijeniti sa izričitim tekstom provedbi za svaku površinu posebno.

Slično vrijedi i za npr. pravila provedbe za neku prometnicu, koja su objedinjena u jednom članku, a koja bi trebalo pridružiti pravilu provedbe za svaku cestu, ili vrstu ceste, posebno.

Nadalje, pozivanje, odnosno upućivanje u pravilima provedbe jedne zone na uvjete izgradnje neke druge površine, u člancima vezano za poglavlja 2.x nije prihvatljivo, već isto treba biti ili u pravilima provedbe ili stavljeno kao tema te određene površine kad se taj sloj uključi.

(Na primjer pravila provedbe pisana u „Ostalim odredbama", sadrže sve zahvate i građevine koje se mogu graditi na svim površinama izvan građevinskog područja (što nije prihvatljivo), te su još neispravno pridružena :"Izdvojenim građevinskim područjima izvan naselja, namjene napr T, T2, R3, S5). Trebalo bi pridružiti karakteristično pravilo provedbe napisano u „Ostalim odredbama" za svaku površinu posebno.

Na karti namjena prostora, površini označenoj: „E – eksploatacija mineralnih sirovina" – kod teme KN -1-1-1210, pridruženo je pravilo provedbe IGP (što je pogrešno), te je istoj potrebno pridružiti pravilo provedbe u kojem se upućuje na odredbe iz PPKŽ, kojim su propisana pravila provedbe za eksploatacijska polja. Također iz „Ostalih odredbi" izbrisati ostala pravila provedbe vezana za eksploatacijska polja, jer se ista propisuju PPKŽ, a ne PPUG.

6. U Prijedlogu IiD PPUG Ozlja, na karti: „3.2. Posebna ograničenja i posebni načini korištenja", prikazati zaštitne pojaseve i zaštitne koridore (cesta, željeznice, dalekovoda) (u području izvan obuhvata PPPPO PP Žumberak – Samoborsko gorje), te ih opisati u odgovrajajućim pridruženim pravilima provedbe.

S poštovanjem,

RAVNATELJICA

Slađana Fumić, dipl.iur.

Dostaviti:
1. Naslovu
2. Pismohrana

Ova elektronička isprava potpisana je kvalificiranim elektroničkim potpisom sukladno EU uredbi 910/2014/EU (eIDAS Regulation), a isti je vidljiv na posljednjoj nenumeriranoj stranici. Izvor pouzdanosti je European Union Trusted Lists (https://esignature.ec.europa.eu/efda/tl-browser/). U potpis je ugrađen vremenski pečat, te je omogućen za LTV.

HŽ INFRASTRUKTURA
10000 Zagreb, Mihanovićeva ulica 12

SEKTOR ZA RAZVOJ, PRIPREMU I PROVEDBU INVESTICIJA I EU FONDOVA

Odjel za razvoj i planiranje investicija

e-mail: martina.oskorus@hzinfra.hr
naš broj i znak: 4398/26; 1.3.1. MO
vaš broj i znak: KLASA: 350-03/24-37/1;
URBROJ: 2133-05-03/1-26-32;
datum: 18. kolovoza 2026.

REPUBLIKA HRVATSKA
KARLOVAČKA ŽUPANIJA
GRAD OZALJ
Jedinstveni upravni odjel,
Odsjek za urbanizam i komunalne poslove

Kurilovac 1,
47280 Ozalj

KARLOVAČKA ŽUPANIJA
GRAD OZALJ
Primljeno: 26-08-2026
klasifikacijska oznaka | Ustrojstvena jed
urudžbeni broj | Prilozi | Vrijed

Predmet: Postupak izrade i donošenja izmjene i dopune Prostornog plana uređenja Grada Ozlja
- posebna obavijest o javnoj raspravi

Temeljem dopisa Grada Ozlja, KLASA: 350-03/24-37/1; URBROJ: 2133-05-03/1-26-32; u svezi javne rasprave o Prijedlogu izmjene i dopune Prostornog plana uređenja Grada Ozlja, utvrđeno je da nisu u potpunosti implementirani zahtjevi HŽ Infrastrukture d.o.o. dostavljeni dopisom 4563/25, 1.3.1. SK.

Naime, u tekstualnom dijelu Prijedloga plana, u poglavlju 2.1.2. Željeznički promet, članku 80., stavku (4) u predmetnom tekstu navedeno je *„od m"* pri čemu je potrebno izvršiti dopunu na način da tekst glasi *„od 100 m"*.

Slijedom navedenoga, molimo da se u tekstualnom dijelu Prijedloga izmjene i dopune Prostornog plana uređenja Grada Ozlja, u članku 80., stavku (4), izvrši navedena dopuna, kako bi zahtjevi HŽ Infrastrukture d.o.o. dostavljeni prethodno navedenim dopisom bili u cijelosti uvaženi i implementirani.

S poštovanjem,

DIREKTOR SEKTORA ZA RAZVOJ, PRIPREMU I PROVEDBU INVESTICIJA I EU FONDOVA

Davor Perić, mag.ing.aedif.

HŽ INFRASTRUKTURA d.o.o. ZAGREB, Mihanovićeva ulica 12, TRGOVAČKI SUD U ZAGREBU, MBS: 080590485, OIB 39901919995,
Naziv i sjedište banke: Privredna banka Zagreb d.d., Zagreb, Radnička cesta 50, BROJ RAČUNA: HR4423400091110252804,
TEMELJNI KAPITAL: 224.188.000,00 kuna / 29.754.860,97 eura (fiksni tečaj konverzije 7,5345)
PREDSJEDNIK UPRAVE: mr. sc. Damir Lončarić, dipl. ing. stroj.
ČLANOVI UPRAVE: mr. sc. Darko Barišić, dipl. ing.; Marijan Čužić, dipl. ing.; Mihaela Matokanović Džimbeg, dipl. iur.; Subhi Tawfiq, mag. ing. traff.

Ova elektronička isprava potpisana je kvalificiranim elektroničkim potpisom sukladno EU uredbi 910/2014/EU (eIDAS Regulation), a isti je vidljiv na posljednjoj nenumeriranoj stranici. Izvor pouzdanosti je European Union Trusted Lists (https://esignature.ec.europa.eu/efda/tl-browser/). U potpis je ugrađen vremenski pečat, te je omogućen za LTV.

REPUBLIKA HRVATSKA
KARLOVAČKA ŽUPANIJA
05 GRAD OZALJ
31-08-2026
Klasifikacijska oznaka | Ustrojstvena jedinica
Urudžbeni broj | Prilozi | Vrijednost

REPUBLIKA HRVATSKA
MINISTARSTVO KULTURE I MEDIJA

UPRAVA ZA ZAŠTITU KULTURNE BAŠTINE
PODRUČNA KONZERVATORSKA SLUŽBA KARLOVAC

KLASA: 612-08/26-10/0234
URBROJ: 532-05-14/6-26-2
Karlovac, 25.08.2026.

GRAD OZALJ
Jedinstveni upravni odjel
Odsjek za urbanizam i komunalne poslove
Kurilovac 1, 47280 Ozalj

Predmet: Javna rasprava o postupku izrade i donošenja izmjene i dopune Prostornog plana uređenja Grada Ozlja
- Poziv za dostavu mišljenja
- dostavlja se

Veza broj: KLASA: 351-03/24-37/1
URBROJ: 2133-05-03/1-26-32
Ozalj, 03. kolovoza 2026. godine

Poštovani,

Temeljem zahtjeva Grada Ozlja za dostavom mišljenja o postupku izrade i donošenja izmjene i dopune Prostornog plana uređenja Grada Ozlja iz područja djelokruga ove Službe, a koji su potrebni za izradu izmjena i dopuna plana, navodimo sljedeće:

Za prostor Grada Ozlja 2003. godine izrađena je Konzervatorska podloga za potrebe izrade Prostornog plana uređenja Grada Ozlja.

Zbog vremenskog odmaka postoji potreba za reambulacijom terena i revizijom konzervatorske podloge, radi analize eventualnih promjena stanja i očuvanosti kulturnih dobara na području Grada.

Međutim, do izrade nove podloge i nadalje vrijede odredbe propisane navedenom Konzervatorskom podlogom, koju nadopunjavamo sljedećim podacima, a koje je potrebno uvrstiti u popis:

ZAŠTIĆENA NEPOKRETNA KULTURNA DOBRA:

1. Fratrovci Ozaljski, Kapela sv. Ivana Krstitelja, broj upisa u Registar kulturnih dobara RH Z- 7267
2. Ozalj, Zgrada Šumarije, broj upisa u Registar kulturnih dobara HR Z- 5784
3. Svetačko Hrašće, Kurija Hrašće, broj upisa u Registar kulturnih dobara RH Z-5112
4. Grdun, Kurija Grdun, broj upisa u Registar kulturnih dobara RH Z-5006
5. Jaškovo, Crkva sv. Petra i Pavla, broj upisa u Registar kulturnih dobara RH Z-4094
6. Ferenci, Crkva sv. Duha, broj upisa u Registar kulturnih dobara RH Z-3882
7. Lović Prekriški, Crkva sv. Križa, broj upisa u Registar kulturnih dobara RH Z-3669
8. Kašt, Crkva sv. Antuna Velikog, broj upisa u Registar kulturnih dobara RH Z-3554
9. Zorkovac, Kurija Zorkovac, broj upisa u Registar kulturnih dobara RH Z-3330
10. Vrhovac, Crkva sv. Kuzme i Damjana, broj upisa u Registar kulturnih dobara RH Z-3243
11. Gornje Pokupje, Dvorac Turk, broj upisa u Registar kulturnih dobara RH Z-3242
12. Jaškovo, Mlin na rijeci Dobri, broj upisa u Registar kulturnih dobara RH Z-3178
13. Rajakovići, Kapela sv. Ilije, broj upisa u Registar kulturnih dobara RH Z-3176
14. Gornji Lović, Crkva sv. Franje Ksaverskog, broj upisa u Registar kulturnih dobara RH Z-3175

Ova elektronička isprava potpisana je kvalificiranim elektroničkim potpisom sukladno EU uredbi 910/2014/EU (eIDAS Regulation), a isti je vidljiv na posljednjoj nenumeriranoj stranici. Izvor pouzdanosti je European Union Trusted Lists (https://esignature.ec.europa.eu/efda/tl-browser/). U potpis je ugrađen vremenski pečat, te je omogućen za LTV.

15. Dojutrovica, Crkva sv. Jurja, broj upisa u Registar kulturnih dobara RH Z-3171
16. Ozalj, Hidroelektrana, broj upisa u Registar kulturnih dobara RH Z-3168
17. Svetičko Hrašće, Crkva sv. Ivana Krstitelja, broj upisa u Registar kulturnih dobara RH Z-3092
18. Trg, Crkva Svih Svetih, broj upisa u Registar kulturnih dobara RH Z-302
19. Jaškovo, Dvorac Jaškovo, broj upisa u Registar kulturnih dobara RH Z-298
20. Ozalj, Stari grad Ozalj, broj upisa u Registar kulturnih dobara RH Z-286
21. Ozalj, Crkva sv. Vida, broj upisa u Registar kulturnih dobara RH Z-285
22. Vivodina, Crkva sv. Lovre, broj upisa u Registar kulturnih dobara RH Z-283
23. Svetice, Crkva Rođenja Blažene Djevice Marije s pavlinskim samostanom, broj upisa u Registar kulturnih dobara RH Z-281
24. Obrež Vivodinski, Grobna kapela sv. Nikole, broj upisa u Registar kulturnih dobara RH P-6599

Za sve radove na nepokretnim kulturnim dobrima, kao i na području prostornih granica kulturnih dobara potrebno je ishoditi posebne uvjete i prethodno odobrenje ove Službe.

S poštovanjem,
sastavila: Petra Huljina, mag. pov. umjetnosti i sociologije

Petra Huljina

VODITELJICA PODRUČNE
KONZERVATORSKE SLUŽBE
KARLOVAC
Sonja Kočevar, dia.

SONJA KOČEVAR
HR-82428148867

MINISTARSTVO KULTURE I MEDIJA
HR-37836302645

Elektronički potpisano: 25.08.2026T16:14:44 (UTC:2026-08-25T14:14:44Z)
Provjera: https://esign.certilia.com/provjera
Broj zapisa: 45ec38e6-0332-4690-8102-60394e11dc9a

Dostaviti:
1. Naslov
2. Ova uprava, ovdje
3. Pismohrana

Ova elektronička isprava potpisana je kvalificiranim elektroničkim potpisom sukladno EU uredbi 910/2014/EU (eIDAS Regulation), a isti je vidljiv na posljednjoj nenumeriranoj stranici. Izvor pouzdanosti je European Union Trusted Lists (https://esignature.ec.europa.eu/efda/tl-browser/). U potpis je ugrađen vremenski pečat, te je omogućen za LTV.

KARLOVAČKA ŽUPANIJA
GRAD OZALJ
Primljeno: 26-08-2026
Klasifikacijska oznaka | Urudžbeni broj
Org. jed. | Prilozi | Vrijednost

plinacro d.o.o.
OPERATOR PLINSKOGA TRANSPORTNOG SUSTAVA

KARLOVAČKA ŽUPANIJA
GRAD OZALJ
Jedinstveni upravni odjel, Odsjek za
Urbanizam i komunalne djelatnosti
Kurilovac 1
47 280 Ozalj

plinacro d.o.o.
Savska 88 Zagreb
Klasa: PL/25-01/2348
Datum: 21.08.2026.
UR. BR.: 251-303-R\AĆ-26-04

PREDMET: Postupak izrade i donošenja izmjene i dopune Prostornog plana uređenja Grada Ozlja
- očitovanje po obavijesti o javnoj raspravi, dostavlja se

Poštovani,

nastavno na Vaš dopis Klasa: 350-03/24-37/1, Urbroj: 2133-05-03/1-26-32, od 3. kolovoza 2026. i uvid u prijedlog predmetnog Plana putem informacijskog sustava prostornog uređenja dostavljamo sljedeće očitovanje.

Uvidom u grafički dio predmetnog prijedloga Plana utvrđeno je da su postojeći i planirani magistralni plinovod prikazani u kartografskom prikazu 2.3. Energetski sustav. Međutim, njihovi zaštitni koridori nisu prikazani u grafičkom dijelu iako se u Odredbama za provedbu, Članak 89., točka (1) stavak 6 navodi da je koridor visokotlačnog plinovoda Bosiljevo – Karlovac prikazan na kartografskom prikazu 3.2. Posebna ograničenja.

Potreba za prikazom u grafičkom dijelu Plana za područja režima korištenja utvrđenih prostornim planom uz postojeću ili planiranu infrastrukturu, za koje se propisuju posebni uvjeti, propisana je Pravilnikom o prostornim planovima NN 152/2023 (članak 22.).

Molimo da se zaštitni koridori obaju plinovoda, postojećeg i planiranog, prikažu u grafičkom dijelu Plana.

Nastavno na grafički, potrebno je uskladiti i tekst Članka 89., točka (1) stavak 6, Odredbi za provedbu, tako što će se navesti zaštitni koridor postojećeg magistralnog plinovod Pula – Karlovac i planiranog magistralnog plinovoda Bosiljevo – Karlovac.

U nastavku stavka 6, točke (1), Članka 89. navode se minimalne širine zaštitnog koridora magistralnog plinovoda. Molimo da se taj dio teksta dopuni uvjetima pod kojima je moguće smanjiti zaštitni koridor

Ova elektronička isprava potpisana je kvalificiranim elektroničkim potpisom sukladno EU uredbi 910/2014/EU (eIDAS Regulation), a isti je vidljiv na posljednjoj nenumeriranoj stranici. Izvor pouzdanosti je European Union Trusted Lists (https://esignature.ec.europa.eu/efda/tl-browser/). U potpis je ugrađen vremenski pečat, te je omogućen za LTV.

magistralnog plinovoda. Naime, samo iznimno, zgrade namijenjene stanovanju ili boravku ljudi mogu se graditi u pojasu užem od 30 m ako je gradnja već bila predviđena prostornim planom prije projektiranja plinovoda te ako su prilikom izgradnje plinovoda primijenjene posebne mjere zaštite, s tim da najmanja udaljenost naseljene zgrade od plinovoda mora biti:

- za promjer plinovoda do 125 mm - 10 m,
- za promjer plinovoda od 125 mm do 300 mm - 15 m,
- za promjer plinovoda od 300 mm do 500 mm - 20 m,
- za promjer plinovoda veći od 500 mm - 30 m.

U Članku 90., točka (1) navodi se: „Planirani magistralni plinovod Pula - Karlovac DN 500/75 određen je koridorom...". Potrebno je ispraviti tekst jer je magistralni plinovod Pula – Karlovac izgrađen i u upotrebi, a magistralni plinovod Bosiljevo – Karlovac planira se izgraditi.

S poštovanjem

Rukovoditeljica Službe
geodetskih poslova

Vanja Skopljak Štulić, dipl. ing.

Direktor Sektora razvoja i
investicija

Zoran Bulić, dipl. ing.

plinacro
16 d.o.o. • Zagreb

Ova elektronička isprava potpisana je kvalificiranim elektroničkim potpisom sukladno EU uredbi 910/2014/EU (eIDAS Regulation), a isti je vidljiv na posljednjoj nenumeriranoj stranici. Izvor pouzdanosti je European Union Trusted Lists (https://esignature.ec.europa.eu/efda/tl-browser/). U potpis je ugrađen vremenski pečat, te je omogućen za LTV.

Grad Ozalj

Kurilovac 1

47280 Ozalj

Ozalj, 01.rujna 2026.godine

KARLOVAČKA ŽUPANIJA
GRAD OZALJ
Primljeno: 2026 -09- 11
Klasifikacijska oznaka | Ustrojstvena jedinica
Urudžbeni broj | Prilozi | Vrijednost

Grad Ozalj

Kurilovac 1

47280 Ozalj

Predmet: Zahtjev za izmjenama odredbi Prostornog plana uređenja Grada Ozlja

Molimo da se prilikom slijedećih Izmjena i dopuna Prostornog plana uređenja Grada Ozlja izvrše slijedeće promjene:

- K.o. Jaškovo 1410/6 i dio 1410/4 prenamjena iz S5 u R3;
- proširiti građevinsko područje na preostali dio k.č. 64/1, k.o. Tomašnica;
- smanjenje udjela obveznog prirodnog terena na građevnoj čestici u gospodarskoj zoni Lug sa 20% na 10%;
- proširenje građevinskog područja na 2178/1, dio 2174/2 i dio 2174/1;

S poštovanjem,

Gradonačelnica:

Ova elektronička isprava potpisana je kvalificiranim elektroničkim potpisom sukladno EU uredbi 910/2014/EU (eIDAS Regulation), a isti je vidljiv na posljednjoj nenumeriranoj stranici. Izvor pouzdanosti je European Union Trusted Lists (https://esignature.ec.europa.eu/efda/tl-browser/). U potpis je ugrađen vremenski pečat, te je omogućen za LTV.