
1 : 5000
0
100 m
200 m
N

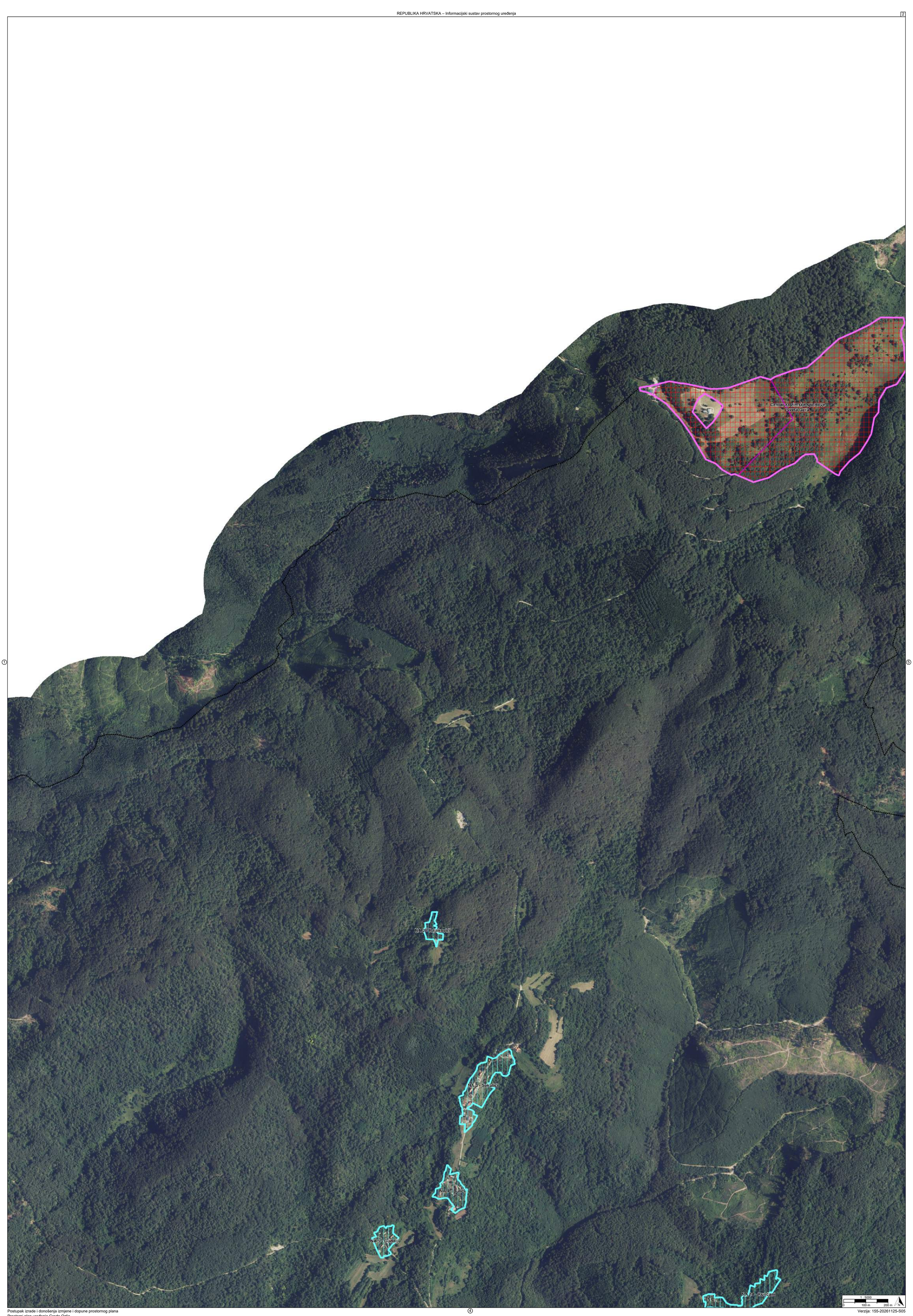
Centar za zimske sportove
Sveta Gera
NA 2 - Fajakovici
NA 3 - Sekulići
NA 4 - Bulići
NA 5 - Gudalji
NA 14 - Kunčani
1 : 5000
0
100 m
200 m
N


NA 6- Popevici Zumberacki
NA 6-1
Groblje Popovići Zumberački
1 : 5000
0
100 m
200 m
N

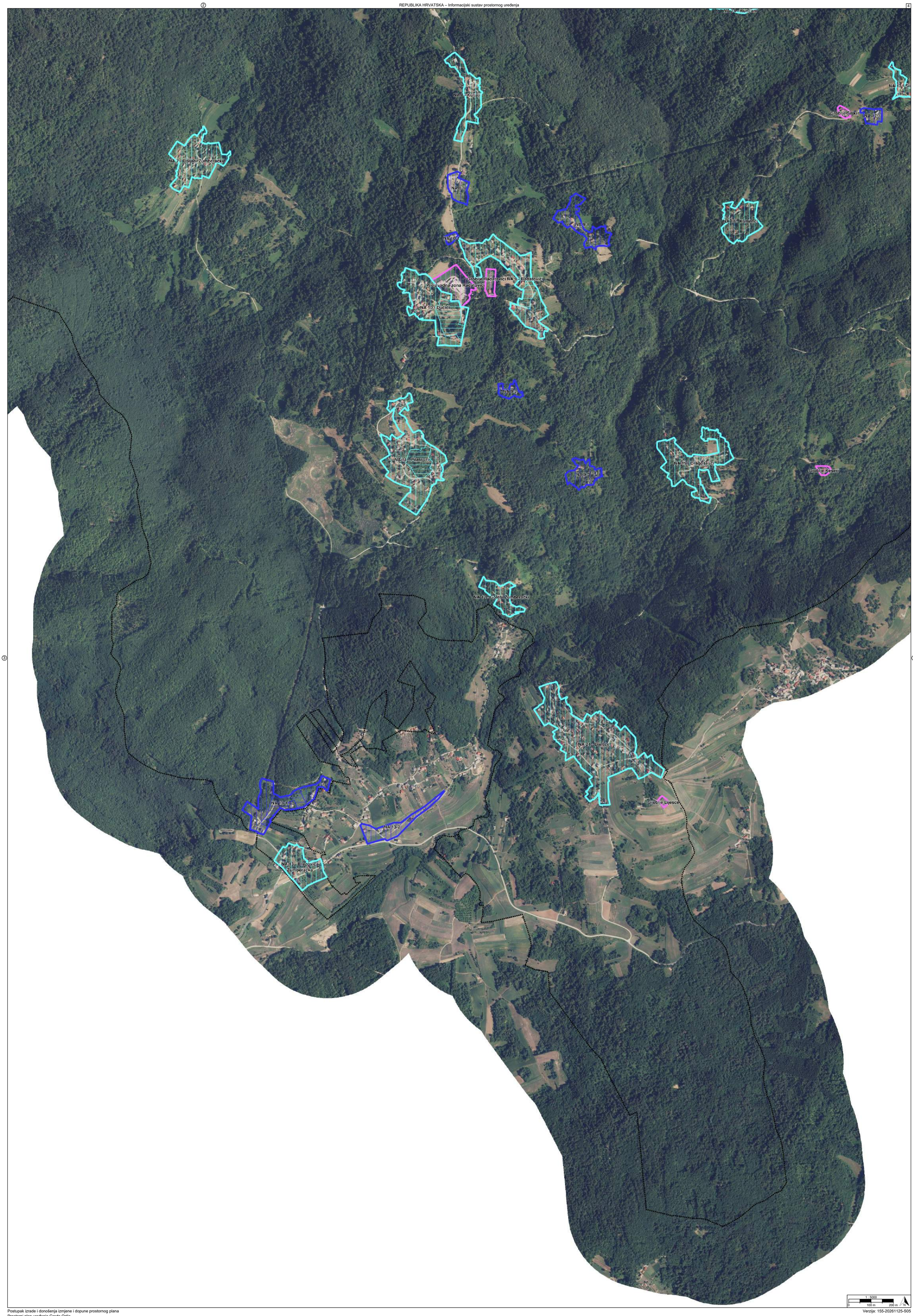
NA 14 - Kunčani
NA 17 - Sil
Groblje Siljki
NA 17-1
NA 7 - Doljani Zumberački
NA 8 - Kuljaji
NA 8-1
NA 9-1
NA 18 - Kamenci
NA 10-1
Groblje Radatovići
NA 9 - Radatovići
Proizvodna zona Radatovići
NA 10 - Ducići
NA 9-2
NA 11 - Pilatovci
NA 9-3
NA 19 - Dragošević
Groblje Keseri
NA 12 - Golesi Zumberački
NA 21 - Lijesće
Groblje Lijesce
NA 13-1
NA 13-2
NA 13 - Brezovica Zumberačka
1 : 5000
0
100 m
200 m
N


NA 15 - Cvetišce
NA 16 - Malinci
1 : 5000
0
100 m
200 m
N

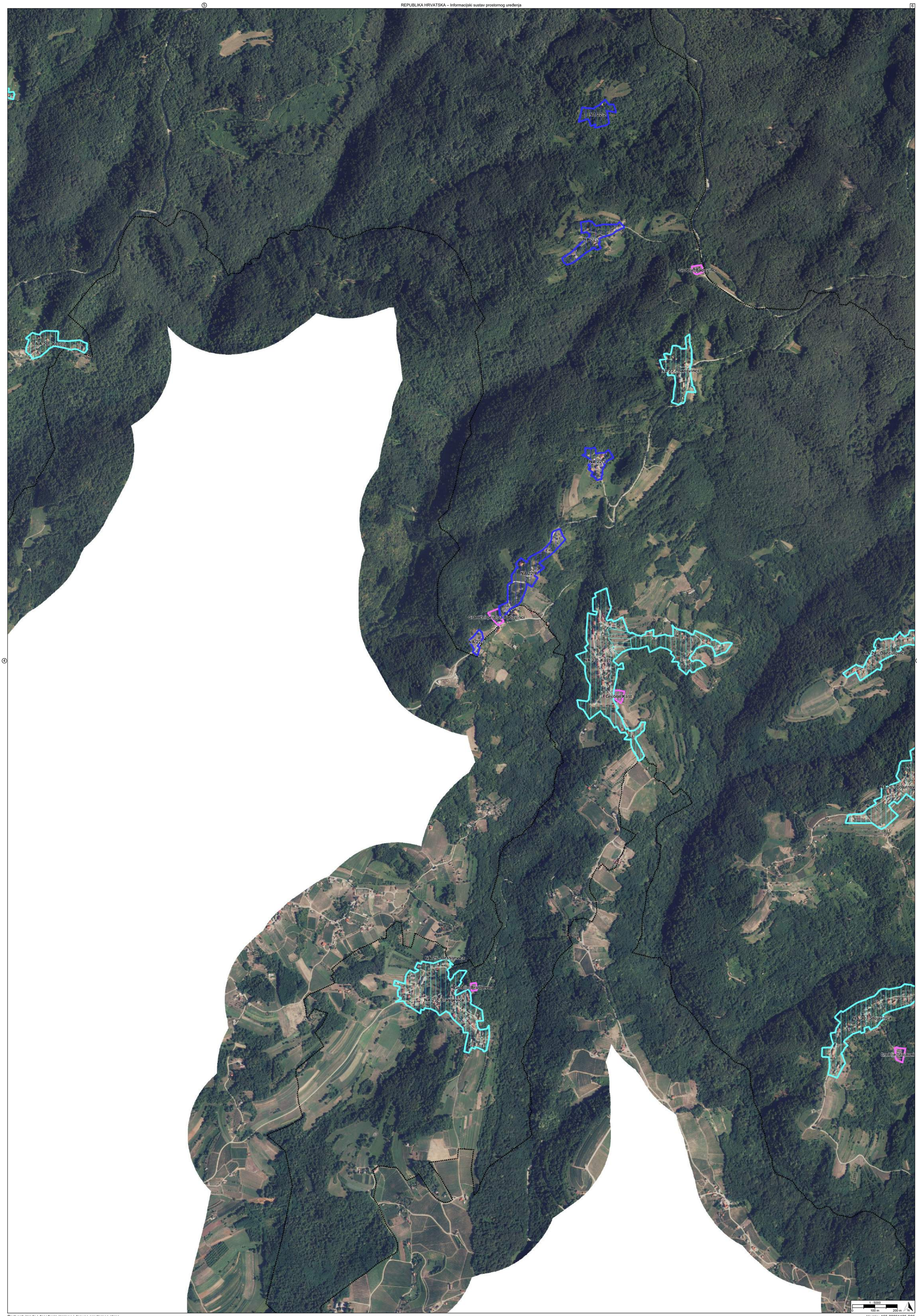
NA 22-2
NA 22-1
Groblje Badovinci
NA 20 - Koseri
NA 22 - Badovinci
NA 22-3
NA 22-4
Granični prijelaz Badovinci
NA 22-5
NA 23 - Kašt
Groblje Kašt
NA 24 - Danculovići
NA 25 - Brašljevica
Groblje Brašljevica
NA 25 - Brašljevica
NA 30 - Stojavnica
Groblje Stojavni
1 : 5000
0
100 m
200 m
N


NA 24-1
NA 24-2
Groblje Dojutrovica
Groblje Dančulovići
NA 28 - Radina Vas
Groblje Radina Vas
NA 27 - Pečarići
NA 29 - Srsići
NA 29 - Srsići
NA 30 - Stojavnica
NA 30-1
Kamp Gaj-Pleskovec
NA 32 - Brežje Vivodinsko
NA 31 - Vukotić
NA 32-1
NA 33 - Belošići
Ugostiteljsko-turistička zona Belošići
NA 34-1
NA 36 - Vivodina
NA 35 - Varaštovac
NA 34 - Petrus Vrh
Groblje Petrus Vrh
NA 39 - Hrastovnica Vivodinska
NA 40 - Galin
NA 41-1
NA 41 - Budim Vivodinski
NA 41-2
NA 42 - Dvorište Vivodinsko
1 : 5000
0
100 m
200 m
N

NA 42 - Dvoriste Vivodinsk
NA 38 - Hodinci
Ugostiteljsko-turistička zona Hodinci
NA 37 - Zorkovac Vivodinski
Ugostiteljsko-turistička zona - Zorkovac Vivodinski
NA 46 - Vrškovac
NA 48 - Donji Lović
NA 43 - Gornji Lovic
NA 48-2
NA 48-3
NA 48-1
NA 46-1
NA 52-2
NA 52-1
NA 51-2
NA 49 - Galezova Draga
NA 47 - Cerje Vivodinsko
NA 46-2
NA 50-3
NA 51-1
NA 51 - Furjanići
Granični prijelaz Obrež Vivodinski
Gospodarska zona (mješovita) Obrež Vivodinski
Info točka
NA 50-2
NA 50-1
Groblje Obrež Vivodinski
NA 50 - Obrež Vivodinski
NA 50-4
NA 54-1
NA 53 - Durlinci
Groblje Durlinci
NA 54-1
NA 55 - Lukinić Draga
NA 54 - Bratovanci
NA 54 - Bratovanci
NA 60 - Police Pirisce
NA 60-1 Police Pirisce
NA 69-1
Groblje Fratrov

1 : 5000
0 100 m 200 m N


NA 44-5
NA 44-6
NA 44-3
1 : 5000
0
100 m
200 m
N

NA 68 - Dvorišće Ozaljsko
NA 70 Novaki Oza
Ugostiteljsko-turistička zona Dvorišće Ozaljsko
NA 72 - Vini Vrh
NA 74-1
NA 80 - Brezník
NA 80-2
NA 80-1
NA 82-1
NA 81-2
NA 81 - Veliki Erjavec
NA 81-1
NA 81-4
NA 81 - Veliki Erjavec
NA 89 - Svetičko Hrašće
Groblje Svetičko Hrašće
NA 89-1
NA 89-3
1 : 5000
0
100 m
200 m
N


NA 44-4
NA 44-3
Groblje Lović Prekriški
NA 44-2
NA 44-1
Ugostiteljsko-turistička zona Lović Prekriški
NA 44 - Lović Prekriški
NA 45-4
NA 45-3
NA 45-2
NA 52 - Gorniki Vivodinski
Ugostiteljsko-turistička zona Gorniki Vivodinski
NA 45-1
NA 45 - Ferenci
NA 56-4
NA 58-3
NA 58-2
NA 56 - Skaljevica
NA 58-1
NA 58 - Grandić Breg
NA 56-1
NA 56-2
NA 58-4
NA 56-3
NA 59-10
NA 59-8
NA 59-1
Groblje Vrhovac
NA 59-9
NA 59-2
NA 59 - Vrhovac
NA 59-3
NA 59-4
NA 61 - Rujevo
NA 57-1
NA 57 - Zaluka
NA 59-6
NA 57-2
NA 59-5
NA 59-7
NA 62 - Ilovac
NA 62-1
Gospodarska zona Ozalj - Zaluka
NA 59 - Fratrovci Ozaljski
NA 1 Ozalj
NA 63 - Goli Vrh Ozaljski
1 : 5000
0
100 m
200 m
N

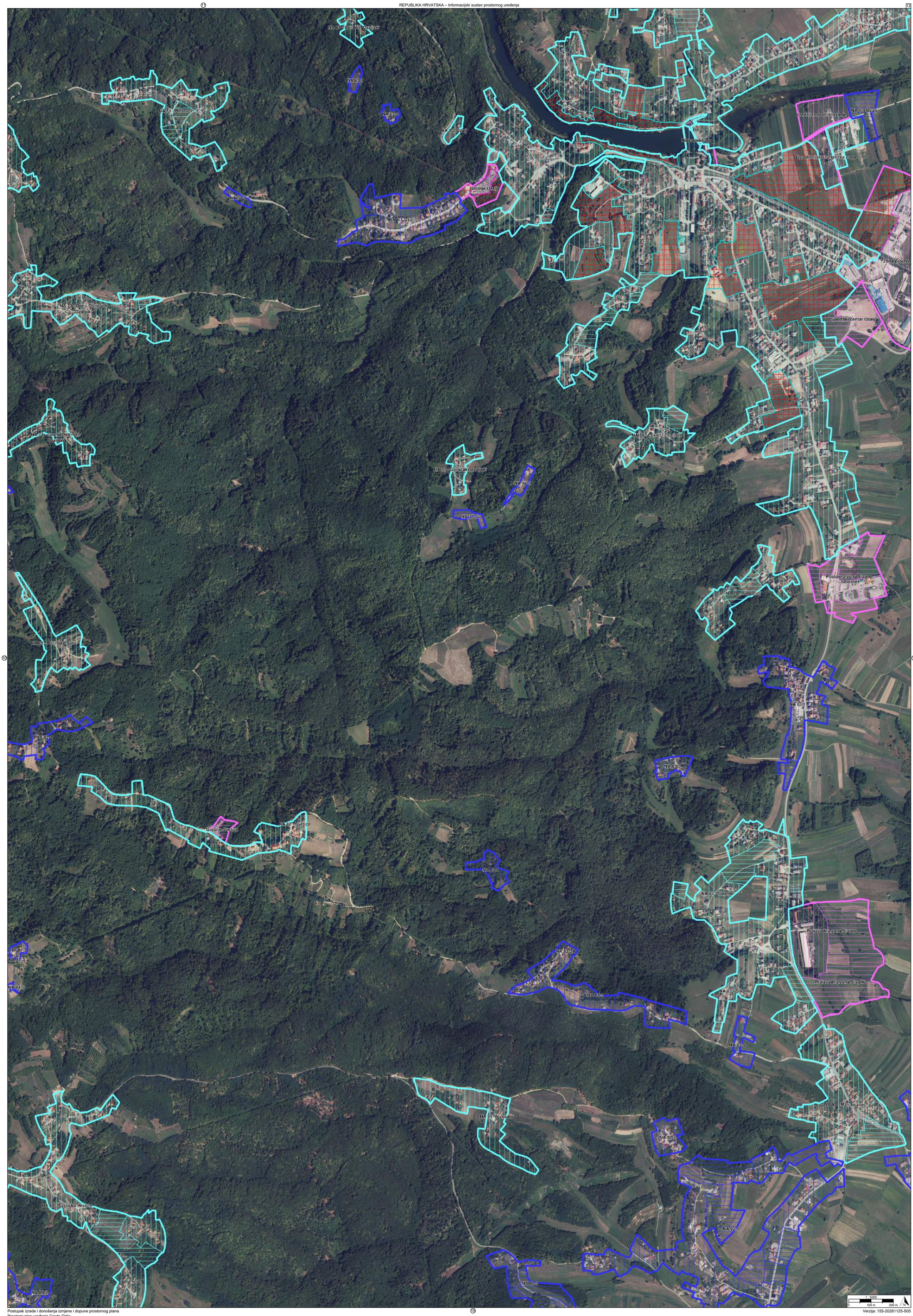
NA 63 - Golji Vrh Ozaljski
NA 63-1
NA 63-2
NA 71 - Bosevci
NA 1-2 Ozalj
Uređaj za pročišćavanje
NA 1-4 Ozalj
Hidroelektrana
Ugostiteljsko-turistička zona Ozalj
Groblje Ozalj
NA 71-1
NA 1-1 Ozalj
NA 1 Ozalj
Zona proizvo
Lu
NA 73 - Donji Ostri Vrh Ozaljski
Sportski centar Ozalj
NA 74 - Gornji Ostri Vrh Ozaljski
NA 78 - Lukšići Ozaljski
NA 77 - Gorščaki Ozaljski
NA 77-1
NA 77-2
Poslovna zona Slapno-Soldatići
NA 79 - Soldatići
NA 75 - Belinsko Selo
NA 83-1
NA 82-1
NA 83-3
Groblje Svetice
NA 82 - Svetice
NA 83-4
NA 83 - Slapno
Proizvodna zona Slapno
NA 81-4
NA 81-3
NA 81-5
NA 83-2
NA 83-2
Proizvodna zona Slapno
NA 83 - Slapno
NA 83-5
NA 91 - Vukšani
NA 93 - Mali Erjavec
NA 92-2
NA 92-1
NA 89 - Svetičko Hrašće
NA 92-3
NA 89-2
1 : 5000
0 100 m 200 m N


NA 89-1
NA 89-3
NA 89-2
NA 90-2
NA 90-1
NA 90 - Vrbanska Draga
NA 96-13
NA 96
1 : 5000
0
100 m
200 m
N


NA 67-1
NA 67 - Podbrežje
NA 84 - Trg
Groblje Trg
1 : 5000
0
100 m
200 m
N

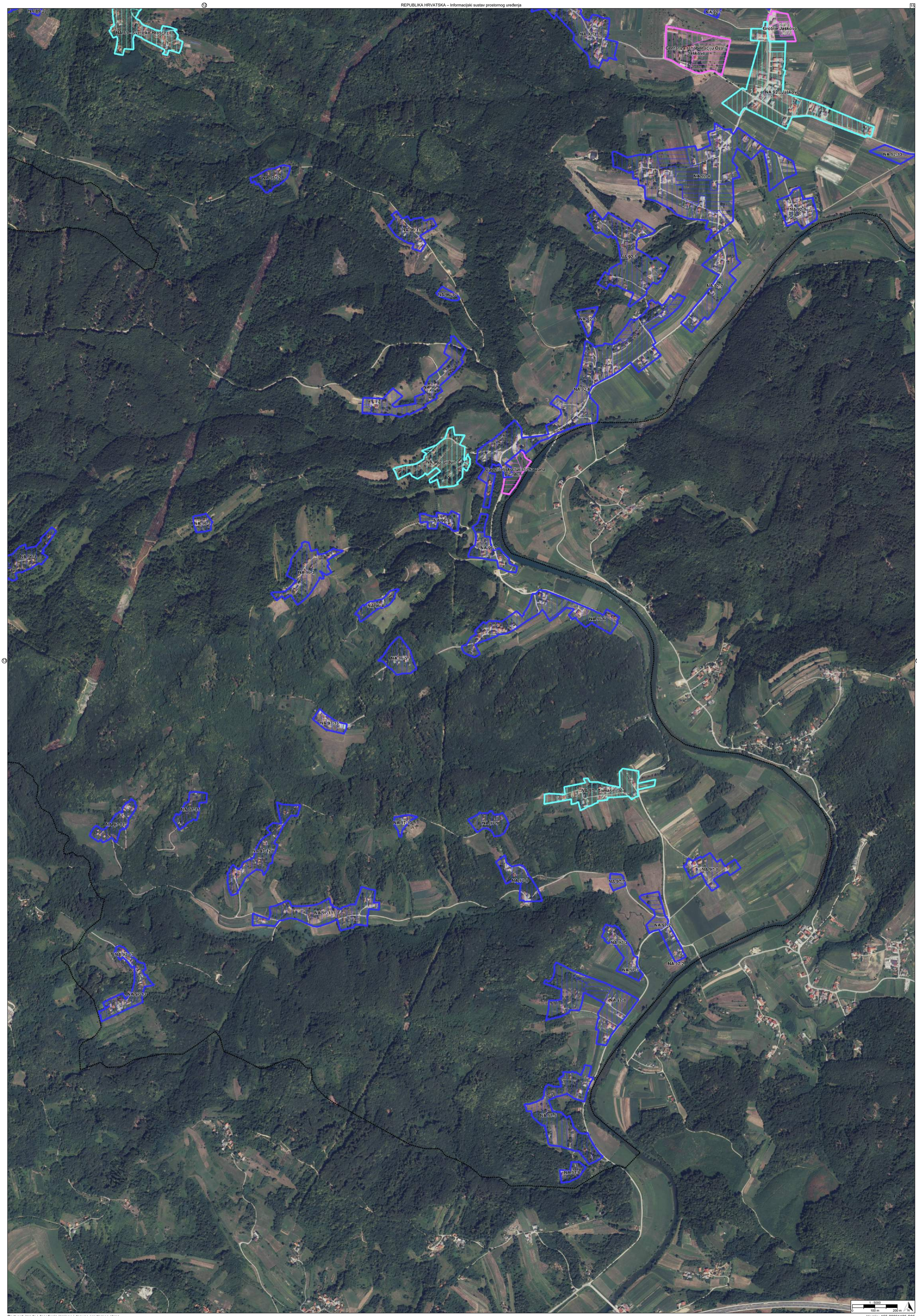
NA 89-2
NA 89 - Sveticko Hrascer
NA 92-1
NA 92-3
Centar za rehabilitaciju Ozalj - Jaskovo
Groblje Jaskovo
NA 92 - Jaskovo
NA 92-10
NA 96-12
NA 92-4
NA 92-9
NA 96-11
NA 92-5
NA 92-7
NA 96-10
NA 92-8
NA 96-9
NA 92-6
NA 96 - Grdun
Ugostiteljsko-turisticka zona Grdun
NA 96-8
NA 96-2
NA 96-7
NA 96-1
NA 96-3
NA 96-4
NA 96-5
NA 96-5
NA 97-16
NA 97 - Tomasnica
NA 97-14
NA 97-15
NA 97-10
NA 97-9
NA 97-12
NA 97-1
NA 97-8
NA 97-7
NA 97-11
NA 97-2
NA 97-3
NA 97-13
NA 97-2
NA 97-3
NA 97-13
NA 97-4
NA 97-5
NA 97-6
1 : 5000
0
100 m
200 m
N

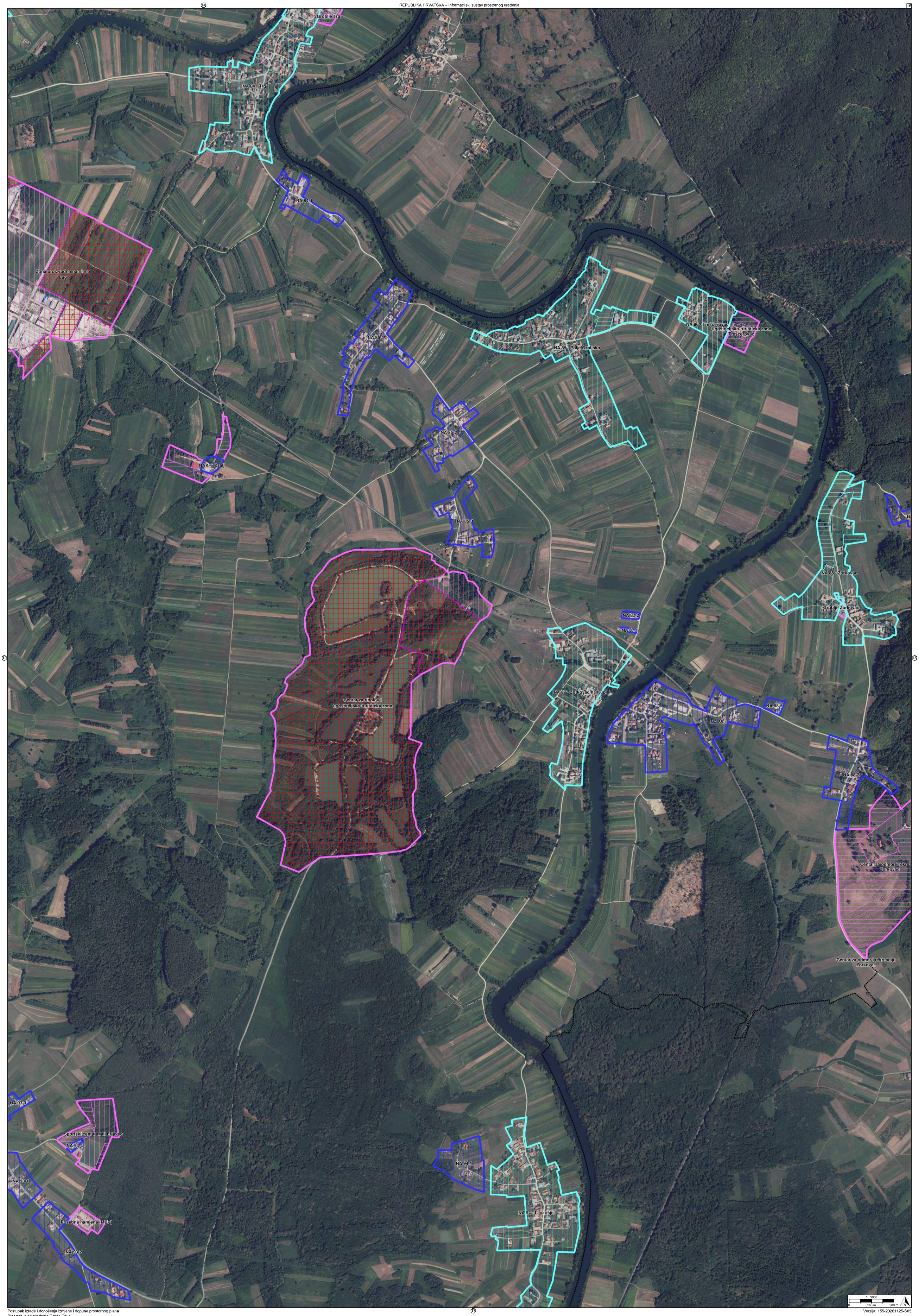
Groblje Trg
NA 84 - Trg
NA 84-1
Zona proizvodne namjene Lug
NA 85-1
NA 85 - Polje Ozaljsko
NA 86 - Trešćerovac
Ugostiteljsko-turistička zona Trešćerovac
NA 85-2
NA 1-6 Ozalj
NA 85-3
NA 88 - Zorkovac
Groblje Zorkovac
NA 87-2
NA 87-1
NA 87 - Zorkovac na Kupi
Centar za ribolov i ugostiteljsko-turistička zona
NA 88-5
NA 88-1
NA 88-2
Centar za odmor i rekreaciju Zorkovac
NA 93-1
Sportski centar Mali Erjavec
NA 93-4
NA 93-1
Posebna namjena (MUP)
NA 93-2
NA 94-1
NA 94 - Levkušje
1 : 5000
0 100 m 200 m N


NA 94 - Levkuše
NA 94-2
NA 95-2
NA 95-1
NA 95-3
Ugostiteljsko-turistička poslovna zona Gornje Pokupje
NA 95 - Gornje Pokupje
NA 92-11
Gospodarska zona (mješovita) Jaškovo
Kamp Pokupje
1 : 5000
0
100 m
200 m
N

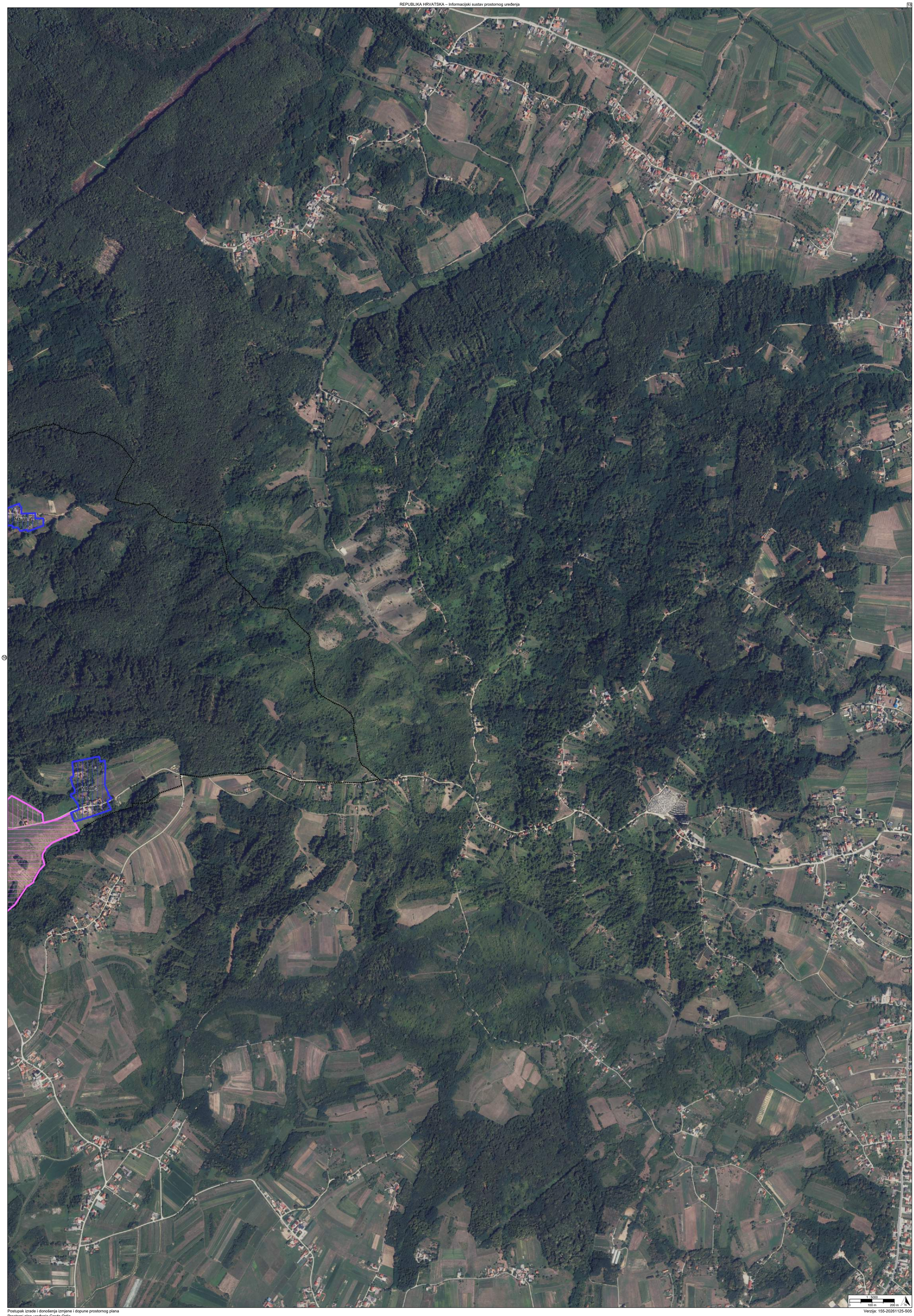
NA 88-4
NA 88-3
1 : 5000
0
100 m
200 m
N

TUMAČ PLANSKOG ZNAKOVLJA

[OB-1-1] Obuhvat prostornog plana

[OB-1-1-3001] Obuhvat prostornog plana

[KN-2-1] Građevinska područja

GPI[1] [KN-2-1-3201] Izdvojeno građevinsko područje izvan naselja (GPIN)

[KN-2-1-3202] (GPIN) Izgrađeno

[KN-2-1-3203] (GPIN) Neizgrađeno

[KN-2-1-3204] (GPIN) Neuređeno

NA[1] [KN-2-1-3301] Građevinsko područje naselja (GPN)

[KN-2-1-3302] (GPN) Izgrađeno

[KN-2-1-3303] (GPN) Neizgrađeno

[KN-2-1-3304] (GPN) Neuređeno

NA[1.1] [KN-2-1-3401] Izdvojeni dio građevinskog područja naselja (IDGPN)

[KN-2-1-3402] (IDGPN) Izgrađeno

[KN-2-1-3403] (IDGPN) Neizgrađeno

[KN-2-1-3404] (IDGPN) Neuređeno

REPUBLIKA HRVATSKA
KARLOVAČKA ŽUPANIJA, GRAD OZALJ

Naziv prostornog plana:

Prostorni plan uređenja Grada Ozlja

Naziv kartografskog prikaza prostornog plana:	Mjerilo prikaza:
1.2. Građevinska područja	1:5000

Vrsta postupka:
Postupak izrade i donošenja izmjene i dopune prostornog plana

Faza izrade plana:	Oznaka revizije plana:
Prijedlog prostornog plana za 1. ponovnu javnu raspravu	

Odluka o izradi prostornog plana:
Odluka o izradi izmjene i dopune Prostornog plana uređenja Grada Ozlja (Službeni glasnik Grada Ozlja broj 10/2024)

Javna rasprava:
Javna rasprava provođena je od 18.08.2026. do zaključno s danom 01.09.2026. Prva ponovna javna rasprava provodi se od 26.11.2026. do zaključno s danom 03.12.2026.

Javni uvid:	Javno izlaganje:
od 26.11.2026. godine do 03.12.2026. godine, na lokaciji: Ozalj, Kurilovac 1, od 9 do 13	dana 30.11.2026. godine, na lokaciji: Ozalj, Kurilovac 1, Gradska vijećnica, 13.00

Nositelj izrade prostornog plana:	Odgovorna osoba nositelja izrade:
Karlovačka županija, Grad Ozalj Jedinstveni upravni odjel, Odsjek za urbanizam i komunalne poslove	PROČELNICA Mateja Klemenić dipl.oec.

Tijelo koje donosi prostorni plan:	Predsjednik tijela koje donosi prostorni plan:
Karlovačka županija, Grad Ozalj Gradsko vijeće	PREDSJEDNIK GRADSKOG VIJEĆA Stjepan Basar

Stručni izrađivač prostornog plana:	Odgovorna osoba stručnog izrađivača:
ZONA KVADRAT d.o.o. Veliko Polje, Prilaz zagrebačkoj cesti 5 OIB: 09633716860	DIREKTORICA Željka Kajfeš dipl.ing.arh.
	Odgovorni voditelj izrade: Željka Kajfeš dipl.ing.arh.

Stručni tim:
Željka Kajfeš, dipl.ing.arh
Ana Staničić, dipl.ing.arh
Matija Slipac, mag.reg.prost.plan.
Luka Blažević, univ. bVacc. ing. arch.

REPUBLIKA HRVATSKA
KARLOVAČKA ŽUPANIJA, GRAD OZALJ

Naziv prostornog plana:

Prostorni plan uređenja Grada Ozlja

Naziv kartografskog prikaza prostornog plana:	Mjerilo prikaza:
1.2. Građevinska područja	1:5000

Vrsta postupka:
Postupak izrade i donošenja izmjene i dopune prostornog plana

Faza izrade plana:	Oznaka revizije plana:
Prijedlog prostornog plana za 1. ponovnu javnu raspravu	

Prostor za digitalni potpis

Odgovorna osoba nositelja izrade:
PROČELNICA
Mateja Klemenić dipl.oec.

MATEJA KLEMENIĆ
Digitalno potpisao: MATEJA KLEMENIĆ
Datum: 2026.11.25 09:21:59 +01'00'

Odgovorna osoba stručnog izrađivača:
DIREKTORICA
Željka Kajfeš dipl.ing.arh.

Odgovorni voditelj izrade:

Željka Kajfeš dipl.ing.arh.

Željka Kajfeš
Digitally signed by Željka Kajfeš
DN: c=HR, o=HRVATSKA KOMORA ARHITEKATA, 2.5.4.97=VATHR-85986018932, ou=Signature, sn=Kajfeš, givenName=Željka, serialNumber=PNOHR-29066773412, cn=Željka Kajfeš
Date: 2026.11.25 09:30:30 +01'00'