

Točka 11.

ODLUKA O IMENOVANJU RUDINA  
NA PODRUČJU GRADA OZLJA

PREDLAGATELJ: Gradonačelnica

IZVJESTITELJ: Lidija Bošnjak – pročelnica JUO

PRIJEDLOG:

Donosi se: Odluka o imenovanju rudina na području Grada Ozlja



REPUBLIKA HRVATSKA  
KARLOVAČKA ŽUPANIJA



GRAD OZALJ  
GRADSKO VIJEĆE

KLASA: 015-08/17-01/02  
URBROJ: 2133/05-01-18-9  
Ozalj, 30. siječnja 2018. god.

- p r i j e d l o g -

Na temelju članka 9. st. 1. Zakona o naseljima ("Narodne novine" broj 54/88), čl. 22. Pravilnika o načinu označavanja imena naselja, ulica i trgova te o obilježavanju zgrada brojevima (NN 4/1990) i članka 33. Statuta Grada Ozlja ("Službeni glasnik" Grada Ozlja 7/13 – pročišćeni tekst), Gradsko vijeće Grada Ozlja na svojoj 7. sjednici održanoj dana 30. siječnja 2018. g. donijelo je

## O D L U K U

### o imenovanju rudina na području Grada Ozlja

#### Članak 1.

Ovom Odlukom određuju se imena rudina na području Grada Ozlja.

#### Članak 2.

Određuju se imena rudinama na području Grada Ozlja kako slijedi:

1. **Put patera Ivana Belostenca**, područje od ulice Kaptol do zavoja u naselju Gorščaki Ozaljski, koje će obuhvaćati dijelove kč.br. 2174 i kč.br. 2702 k.o. Ozalj;
2. **Put patera Janeza Strašeka**, područje od zavoja u naselju Gorščaki Ozaljski do spomen ploče Janezu Strašeku, koje će obuhvaćati kč.br. 1963 i kč.br. 2720 k.o. Ozalj;
3. **Put svetičkih pavlina**, područje od križanja nerazvrstane ceste Lukšići Ozaljski i Podgraja, preko vodospreme u Lukšićima Ozaljskim i šume Škotovice, do raskršća s lokalnom cestom LC 34030 u Sveticama, koje će obuhvaćati dio kč.br. 2705, kč.br. 2721 k.o. Ozalj i kč.br. 1478, dio kč.br. 1477, kč.br. 1476 k.o. Slapno, kč.br. 1655 k.o. Oštri Vrh Ozaljski, kč.br. 1687 k.o. Svetice.

#### Članak 3.

Sastavni dio ove Odluke je grafički prikaz rudina koji se neće objavljivati.

#### Članak 4.

Provedba ove Odluke povjerava se Državnoj geodetskoj upravi, Područnom uredu za katastar, Odjelu za katastar nekretnina Ozalj i Odsjeku za urbanizam i komunalne poslove.

## Članak 5.

Ova Odluka stupa na snagu u roku od osam dana od dana objave u "Službenom glasniku" Grada Ozlja.

PREDSJEDNIK  
GRADSKOG VIJEĆA

### DOSTAVITI:

1. Ured državne uprave  
u Karlovačkoj županiji,
2. "Službeni glasnik" Grada Ozlja,
3. Državna geodetska uprava,  
Područni ured za katastar Karlovac,  
Odjel za katastar nekretnina Ozalj
4. Odsjek za urbanizam i komunalne poslove
5. Dokumentacija,
6. Pismohrana

## OBRAZLOŽENJE

Pravni temelj za donošenje Odluke o imenovanju ulica na području Grada Ozlja je čl. 9. st. 1. Zakona o naseljima (NN 54/88) kojim je utvrđeno da ime naselja, ulica i trga određuje skupština općine (danas Gradsko vijeće) uz pribavljeno mišljenje mjesnih zajednica (danas mjesnih odbora) na čijem području se nalazi naselje, ulica, odnosno trg. Člankom 8. također je propisano da naselja, ulice i trgovi mogu imati imena po geografskim i drugim pojmovima te po imenima i datumima koji su vezani za povijesne događaje ili osobe koje su dale značajan doprinos društvenom, kulturnom i znanstvenom razvoju.

Prema čl. 97. Poslovnika Gradskog vijeća Grada Ozlja poticaje za donošenje akata vijeća ili rješavanje određenog pitanja iz njegova djelokruga mogu dati građani i pravne osobe.

Dana 2. studenog 2016. zaprimljen je prijedlog p. Marka Glogovića, župnika u Sveticama za imenovanje Puta Janeza Straška, patera Ivana Belostenca i svetičkih pavlina, koji je nadopunjen dopisom od 17. studenog 2017. godine.

Temeljem odredbe članka 11. Zakona o pravu na pristup informacijama („Narodne novine“ broj 25/13 i 85/15) i odredbi Kodeksa savjetovanja sa zainteresiranom javnošću u postupcima donošenja zakona, drugih propisa i akata („Narodne novine“ broj 140/09), Grad Ozalj proveo je postupak e-savjetovanja sa zainteresiranom javnošću na nacrt prijedloga Odluke u trajanju od 30 dana, te su zainteresirani građani pozvani da svoje prijedloge, mišljenja i primjedbe upute putem obrasca koji je bio dostupan uz Nacrt dokumenta do 14. siječnja 2018. godine, ali u ostavljenom roku nije zaprimljena niti jedna primjedba.

Sukladno čl. 9. Zakona o naseljima od MO M. Erjavec zatraženo je mišljenje o nacrtu prijedloga, te se MO Mali Erjavec očitovao dopisom zaprimljenim 22. siječnja 2018. godine da su suglasni sa navedenim prijedlogom.

Sukladno čl. 5. Zakona o savjetima mladih (NN 41/14) nacrt prijedloga upućen je i Savjetu mladih, koji se također nije u ostavljenom roku očitovao o nacrtu prijedloga.

Dana 18. siječnja 2018. godine održana je i javna rasprava o nacrtu prijedloga na kojoj nije bilo primjedbi na nacrt Odluke.

Budući da je prema uputi Državnog geodetske uprave, Sektora za katastarske programe i posebne registre, moguće imenovanje rudina temeljem čl. 22. Pravilnika o načinu označavanja imena naselja, ulica i trgova te o obilježavanju zgrada brojevima (NN 4/1990) za puteve opisane u čl. 2. Odluke koji su izvan građevinskog područja, predlaže se Gradskom vijeću usvajanje odluke kao u prijedlogu.

**Pater Janez Strašek** (1906.-1947.) bio je redovnik iz Misijske Družbe sv. Vinka Paulskoga, rodom iz Slovenije, tijekom Drugog svjetskog rata prognan iz svoje domovine u Srbiju, a zatim i na Svetice, gdje je vršio službu župnika. Ostao je zapamćen kao izuzetno dobar svećenik, koji je ljubio naš narod i brinuo i duhovno i materijalno za svoje župljane, izmučene ratnim okolnostima. Godine 1947., dok se vraćao iz Ozlja, na samu Cvjetnicu, u šumi nedaleko svetičkoga samostana, mučki je ubijen iz zasjede, iz mržnje komunista prema Crkvi. U tijeku je nastojanje da ga se proglasi Slugom Božjim, što je prvi stupanj svetosti u Katoličkoj Crkvi. Osobito se zalagao za poštivanje sakramenta braka, te su upravo te propovijedi o svetosti braka i obitelji bile povod njegova smaknuća. Živo sjećanje na njega, godišnji susreti "Strašekova" na Sveticama, blizina Slovenije, skori crkveni postupak koji će još više proslaviti njegovo ime i žrtvu, razlozi su za imenovanje puta u Sveticama njegovim imenom.

**Pater Ivan Belostenec** (1593.–1675.), prvi prior samostana u Sveticama, pisac tronarječnoga enciklopedijskog rječnika „Gazofilacij“, hrvatski kajkavski pjesnik, pučki pisac i propovjednik, jezikoslovac i leksikograf, redovnik. Godine 1616. stupio je u pavlinski red. Filozofiju je studirao u Beču, bogoslovlje u Rimu. Bio je prior pavlinskih samostana u Lepoglavi, Sveticama kod Ozlja i Svetoj Jeleni kod Čakovca, vizitator u Istri, provincijal pavlinske provincije. Putujući hrvatskim područjem sakupljao je i proučavao jezično blago. U

Svecicama je vršio i razne druge službe, bio angažiran u duhovnom vodstvu plemstva iz Staroga grada Ozlja, osobito važan za barokno pismeno stvaralaštvo. U Svecicama je započeo pisanje prve hrvatske notne pjesmarice ("Pavlinska pjesmarica") te prvog hrvatskog enciklopedijskog rječnika, slavnog i vrlo poznatog i proučavanog "Gazophylatiuma". Najvjerojatnije je i pokopan u Svecicama, u crkvi. Napisao je i neka druga djela, važna za našu povijest i pismenu baštinu. Neizostavno je ime u hrvatskoj leksikografiji i najpoznatije ime iz pavlinskoga reda uopće u Hrvatskoj. Pisao je pjesme i propovijedi. Glavno mu je djelo dvojezični dvosveščani enciklopedijski rječnik Gazofilacij ili riznica latinsko-hrvatskih(ilirskih) riječi (Gazophylacium, seu Latino-Illyricorum onomatum aerarium). Drugi svezak rječnika ima naslov Gazofilacij hrvatsko-latinski (Gazophylacium illyrico-latinum). Osim po bogatstvu riječi (oko 40.000 riječi na 2.000 stranica teksta) Gazofilacij je važan i po tronarječnoj (kajkavsko-čakavsko-štokavskoj) jezičnoj koncepciji karakterističnoj za pripadnike ozaljskoga književno-jezičnoga kruga.

**Svetički pavlini:** naziv je za katoličku samostansku zajednicu koja je od 1526-1786. vrlo aktivno sudjelovala u hrvatskom katoličkom životu na ovim našim područjima. Pavlini su naslijedili glagoljaše, bježeći pred Turcima iz Karlovca. Iz svetičkoga su samostana sa širokim utjecajem na okolna mjesta podučavali pismenosti, upravljanju zemlje, umjetnosti, angažirani su bili i u obranu kraja od turskih provala. U mnogim su okolnim crkvama i kapelama ostavili svoj trag u freskoslikarstvu i skulpturama. U Svecicama su školovali naraštaje, bili su istinski "narodni red" kako svjedoče mnogi povjesničari. Svojim utjecajem u Hrvatskom saboru te pri austrijskom dvoru, kao autohtoni hrvatski red, sve do kraja 18. stoljeća, imali su veliku i važnu ulogu u mnogim društvenim zbivanjima. Bili su osobni duhovnici plemstva u Starom gradu Ozlju. Njegovali su vinogradarstvo i voćnjake, brinuli za medicinske pogodnosti puka, jer su u Hrvatskoj prvi otvarali apoteke. Josip II. Austrijski prognao ih je iz Svetica upravo zbog svojeg izraženo hrvatskog načina razmišljanja i djelovanja.



pater Janez Strašek

pater Ivan Belostenac

put svetičkih pavina



put svetičkih pavlina

put svetičkih pavlina

## Sanja Mikšić

---

**Pošiljatelj:** Marko Glogović <pater.marko@gmail.com>  
**Poslano:** 17. studenog 2017. 10:17  
**Primatelj:** Sanja Mikšić  
**Predmet:** Re: imenovanje ulica - prijedlozi

Poštovani!

Suglasan sam - prema prijedlogu kojega sam uputio na Grad Ozalj - da se trima novim ulicama da naziv: Put Patera Janeza Strašeka, Put Ivana Belostenca i Put svetičkih pavlina, prema objašnjenjima lokacija koja ste poslali putem e-maila.

**Pater Janez Strašek** bio je redovnik iz Misijske Družbe sv. Vinka Paulskoga, rodom iz Slovenije, tijekom Drugog svjetskog rata prognan iz svoje domovine prvo u Srbiju a onda i na Svetice, gdje je vršio službu župnika. Ostao je zapamćen kao izuzetno dobar svećenik, koji je ljubio naš narod i brinuo i duhovno i materijalno za svoje župljane, izmučene ratnim okolnostima. 1947. dok se vraćao iz Ozlja, na samu Cvjetnicu, u šumi nedaleko svetičkoga samostana, mučki je ubijen iz zasjede, iz mržnje komunista prema Crkvi. U tijeku je nastojanje da ga se proglasi Slugom Božjim, što je prvi stupanj svetosti u Katoličkoj Crkvi. Osobito se zalagao za poštivanje sakramenta braka, te su upravo te propovijedi o svetosti braka i obitelji bile povod njegova smaknuća. Živo sjećanje na njega, godišnji susreti "Strašekova" na Sveticama, blizina Slovenije, skori crkveni postupak koji će još više proslaviti njegovo ime i žrtvu, dovoljni su razlozi moje molbe za ulicom u našem kraju.

**Pater Ivan Belostenec**, 17-vječni pavlin, bio je poglavar samostana u Sveticama. Ondje je vršio i razne druge službe, angažiran u duhovnom vodstvu plemstva iz Staroga grada Ozlja, osobito važan za barokno pismeno stvaralaštvo. U Sveticama je započeo pisanje prve hrvatske notne pjesmarice ("Pavlinska pjesmarica") te prvog hrvatskog enciklopedijskog rječnika, slavnog i vrlo poznatog i proučavanog "Gazophylatiuma". Mnogi gradovi, osobito na sjeveru Hrvatske, odakle je bio rodom, imaju ulice s njegovim imenom. Najvjerojatnije je i pokopan u Sveticama, u crkvi. Napisao je i neka druga djela, važna za našu povijest i pismenu baštinu. Neizostavno je ime u hrvatskoj leksikografiji i najpoznatije ime iz pavlinskoga reda uopće u Hrvatskoj.

**Svetički pavlini:** naziv je za katoličku samostansku zajednicu koja je od 1526-1786. vrlo aktivno sudjelovala u hrvatskom katoličkom životu na ovim našim područjima. Pavlini su naslijedili glagoljaše, bježeći pred Turcima iz Karlovca. Iz svetičkoga su samostana sa širokim utjecajem na okolna mjesta podučavali pismenosti, upravljanju zemlje, umjetnosti, angažirani su bili i u obranu kraja od turskih provala. U mnogim su okolnim crkvama i kapelama ostavili svoj trag u freskoslikarstvu i skulpturama. U Sveticama su školovali naraštaje, bili su istinski "narodni red" kako svjedoče mnogi povjesničari. Svojim utjecajem u hrvatskom saboru te pri austrijskom dvoru, kao autohtoni hrvatski red, sve do kraja 18. stoljeća imali su veliku i važnu ulogu u mnogim društvenim zbivanjima. Bili su osobni duhovnici plemstva u starom gradu Ozlju. Njegovali su vinogradarstvo i voćnjake, brinuli za medicinske pogodnosti puka, jer su u Hrvatskoj prvi otvarali apoteke. Naprasno su izbačeni iz Svetica od strane Josipa II. Austrijskog, upravo zbog svojeg izraženo hrvatskog načina razmišljanja i djelovanja.

Najljepše zahvaljujem, kako nemam skener, naknadno ću kod vas potpisati ovaj dokument.

Božji blagoslov,

p. Marko Glogović, župnik, Svetice

Dana 16. studenoga 2017. u 15:39 Sanja Mikšić <[sanja.miksic@ozalj.hr](mailto:sanja.miksic@ozalj.hr)> je napisao/la:

Poštovani,

Primljeno: 22-01-2018		
Klasifikacijski oznaka	Ustrojstvena jedinica	
Uredšbeni broj	Priloga	Priloge

**MJESNI ODBOR MALI ERJAVEC**  
Slapno 12

**GRAD OZALJ**  
**GRADSKO VIJEĆE**  
**OZALJ, KURILOVAC 1**

Poštovani,

Vezano za dopis Naslova od 14. prosinca 2017. godine kojim se traži prethodno mišljenje Mjesnog odbora Ozalj o dostavljenom nacrtu prijedloga Odluke o imenovanju rudina i ulica na području Grada Ozlja, a sukladno čl. 9. st. 1. Zakona o naseljima (NN 54/88), izvješćujem Naslov da se Mjesni odbor Mali Erjavec ne protivi dostavljenom prijedlogu navedene Odluke, odnosno suglasan je da se odrede imena rudinama na području Grada Ozlja kako slijedi:

1. **Put patera Ivana Belostenca**, od ulice Kaptol do zavoja u naselju Gorščaki Ozaljski, koji će obuhvaćati dijelove kč.br. 2174 i kč.br. 2702 k.o. Ozalj,
2. **Put patera Janeza Straška**, od zavoja u naselju Gorščaki Ozaljski do spomen ploče Janezu Strašku, koji će obuhvaćati kč.br. 1963 i kč.br. 2720 k.o. Ozalj.
3. **Put svetičkih pavlina**, put od križanja nerazvrstane ceste Lukšići Ozaljski i Podgraja, preko vodospreme u Lukšićima Ozaljskim i šume Škotovice, do raskršća s lokalnom cestom LC 34030 u Sveticama, koji će obuhvaćati dio kč.br. 2705, kč.br. 2721 k.o. Ozalj i kč.br. 1478, dio kč.br. 1477, kč.br. 1476 k.o. Slapno, kč.br. 1655 k.o. Oštri Vrh Ozaljski, kč.br. 1687 k.o. Svetice.

U Ozlju, dana 22. siječnja 2018. godine.

S poštovanjem,

PREDSJEDNIK VMO MALI ERJAVEC

Robert Lukač  


<b>IZVJEŠĆE O PROVEDENOM SAVJETOVANJU SA ZAINTERESIRANOM JAVNOŠĆU</b>	
Naslov dokumenta	Izvešće o provedenom savjetovanju sa zainteresiranom javnošću o <b><u>Nacrtu prijedloga Odluke o imenovanju rudina i ulica na području Grada Ozlja</u></b>
Stvaratelj dokumenta, tijelo koje provodi savjetovanje	Grad Ozalj, Jedinostveni upravni odjel
Svrha dokumenta	Izveščivanje o provedenom savjetovanju sa zainteresiranom javnošću o <u>Nacrtu prijedloga Odluke o imenovanju rudina i ulica na području Grada Ozlja</u>
Datum dokumenta	17. siječnja 2018. godine
Verzija dokumenta	I.
Vrsta dokumenta	Izvešće
Naziv nacrta općeg akta	Nacrt prijedloga Odluke o imenovanju rudina i ulica na području Grada Ozlja
Naziv tijela nadležnog za izradu nacrta	Jedinostveni upravni odjel
Je li nacrt bio objavljen na internetskim stranicama ili na drugi odgovarajući način? Ako jest, kada je nacrt objavljen, na kojoj internetskoj stranici i koliko je vremena ostavljeno za savjetovanje? Ako nije, zašto?	Nacrt akta objavljen je na internetskoj stranici Grada Ozlja <a href="http://www.ozalj.hr">www.ozalj.hr</a>  <a href="http://ozalj.hr/ozalj/wp-content/uploads/2017/12/NACRT-PRIJEDLOGA-Odluka-o-imenovanju-rudina-i-ulice-na-podru%C4%8Dja-Grada-Ozlja-DGU.pdf">http://ozalj.hr/ozalj/wp-content/uploads/2017/12/NACRT-PRIJEDLOGA-Odluka-o-imenovanju-rudina-i-ulice-na-podru%C4%8Dja-Grada-Ozlja-DGU.pdf</a>  Internetsko savjetovanje sa zainteresiranom javnošću trajalo je u razdoblju od 14. prosinca 2017. do 14. siječnja 2018. godine
Koji su predstavnici zainteresirane javnosti dostavili svoja očitovanja, odnosno primjedbe?	Tijekom internetske javne rasprave nije pristiglo niti jedno očitovanje odnosno primjedba predstavnika zainteresirane javnosti.
Razlozi neprihvatanja pojedinih primjedbi zainteresirane javnosti na određene odredbe nacrta	-
Troškovi provedenog savjetovanja	Provedba javnog savjetovanja nije zahtijevala dodatne financijske troškove

Točka 12.

**ODLUKA O IMENOVANJU ULICE  
NA PODRUČJU GRADA OZLJA**

**PREDLAGATELJ:** Gradonačelnica

**IZVJESTITELJ:** Lidija Bošnjak – pročelnica JUO

**PRIJEDLOG:**

Donosi se: Odluka o imenovanju ulice na području Grada Ozlja



REPUBLIKA HRVATSKA  
KARLOVAČKA ŽUPANIJA



GRAD OZALJ  
GRADSKO VIJEĆE

KLASA: 015-08/16-01/02  
URBROJ: 2133/05-01-18-2  
Ozalj, 30. siječnja 2018. god.

- p r i j e d l o g -

Na temelju članka 9. st. 1. Zakona o naseljima ("Narodne novine" broj 54/88) i članka 33. Statuta Grada Ozlja ("Službeni glasnik" Grada Ozlja 7/13 – pročišćeni tekst), Gradsko vijeće Grada Ozlja na svojoj 7. sjednici održanoj dana 30. siječnja 2018. g. donijelo je

## O D L U K U

### o imenovanju ulice na području Grada Ozlja

#### Članak 1.

Ovom Odlukom određuje se ime ulici na području Grada Ozlja.

#### Članak 2.

Preimenuje se dio Trške ceste u Ozlju, počevši od Etno sela, kbr. 19, 19a i 25 te dio Kolodvorske ceste u Ozlju pod kbr. 27, 27A, 27B, 28, 29 i 29B te se određuje novo ime ulici na području Grada Ozlja kako slijedi:

**Ulica akademika Milana Heraka**, ulica koja će obuhvaćati dio Trške i dio Kolodvorske ceste kroz Gospodarsko-proizvodnu zonu Lug do budućeg željezničko cestovnog prijelaza, odnosno kč.br. 2715/1, kč.br. 819/2, kč.br. 922/2, kč.br. 2715/3, kč.br. 939, sve k.o. Ozalj.

#### Članak 3.

Sastavni dio ove Odluke je grafički prikaz ulice koji se neće objavljivati.

#### Članak 4.

Provedba ove Odluke povjerava se Državnoj geodetskoj upravi, Područnom uredu za katastar, Odjelu za katastar nekretnina Ozalj i Odsjeku za urbanizam i komunalne poslove, koji će izvršiti ažuriranje popisa imena ulica u Registru prostornih jedinica.

#### Članak 5.

Ova Odluka stupa na snagu u roku od osam dana od dana objave u "Službenom glasniku" Grada Ozlja.

PREDSJEDNIK  
GRADSKOG VIJEĆA

DOSTAVITI:

1. Ured državne uprave  
u Karlovačkoj županiji,
2. "Službeni glasnik" Grada Ozlja,
3. Državna geodetska uprava,  
Područni ured za katastar Karlovac,  
Odjel za katastar nekretnina Ozalj
4. Odsjek za urbanizam i komunalne poslove
5. Dokumentacija,
6. Pismohrana

## OBRAZLOŽENJE

Pravni temelj za donošenje Odluke o imenovanju ulica na području Grada Ozlja je čl. 9. st. 1. Zakona o naseljima (NN 54/88) kojim je utvrđeno da ime naselja, ulica i trga određuje skupština općine (danas Gradsko vijeće) uz pribavljeno mišljenje mjesnih zajednica (danas mjesnih odbora) na čijem području se nalazi naselje, ulica, odnosno trg. Člankom 8. također je propisano da naselja, ulice i trgovi mogu imati imena po geografskim i drugim pojmovima te po imenima i datumima koji su vezani za povijesne događaje ili osobe koje su dale značajan doprinos društvenom, kulturnom i znanstvenom razvoju.

Prema čl. 97. Poslovnika Gradskog vijeća Grada Ozlja poticaje za donošenje akata vijeća ili rješavanje određenog pitanja iz njegova djelokruga mogu dati građani i pravne osobe.

Dana 15. rujna 2016. godine zaprimljen je prijedlog Ekološkog društva Žumberak za imenovanje ulice na području Grada Ozlja imenom akademika Milana Heraka, hrvatskog geologa i paleontologa svjetskog glasa, a rođenog u Brašljevići kod Ozlja.

Temeljem odredbe članka 11. Zakona o pravu na pristup informacijama („Narodne novine“ broj 25/13 i 85/15) i odredbi Kodeksa savjetovanja sa zainteresiranom javnošću u postupcima donošenja zakona, drugih propisa i akata („Narodne novine“ broj 140/09), Grad Ozalj proveo je postupak e-savjetovanja sa zainteresiranom javnošću na nacrt prijedloga Odluke u trajanju od 30 dana, te su zainteresirani građani pozvani da svoje prijedloge, mišljenja i primjedbe upute putem obrasca koji je bio dostupan uz Nacrt dokumenta do 14. siječnja 2018. godine, ali u ostavljenom roku nije zaprimljena niti jedna primjedba.

Sukladno čl. 9. Zakona o naseljima od MO Ozalj zatraženo je mišljenje o nacrtu prijedloga, te se MO Ozalj očitovao dopisom zaprimljenim 18. siječnja 2018. godine da su suglasni sa navedenim prijedlogom.

Sukladno čl. 5. Zakona o savjetima mladih (NN 41/14) nacrt prijedloga upućen je i Savjetu mladih, koji se također nije u ostavljenom roku očitovao o nacrtu prijedloga.

Dana 18. siječnja 2018. godine održana je i javna rasprava o nacrtu prijedloga na kojoj nije bilo primjedbi na nacrt Odluke.

Slijedom navedenog, predlaže se Gradskom vijeću usvajanje Odluke kao u prijedlogu.

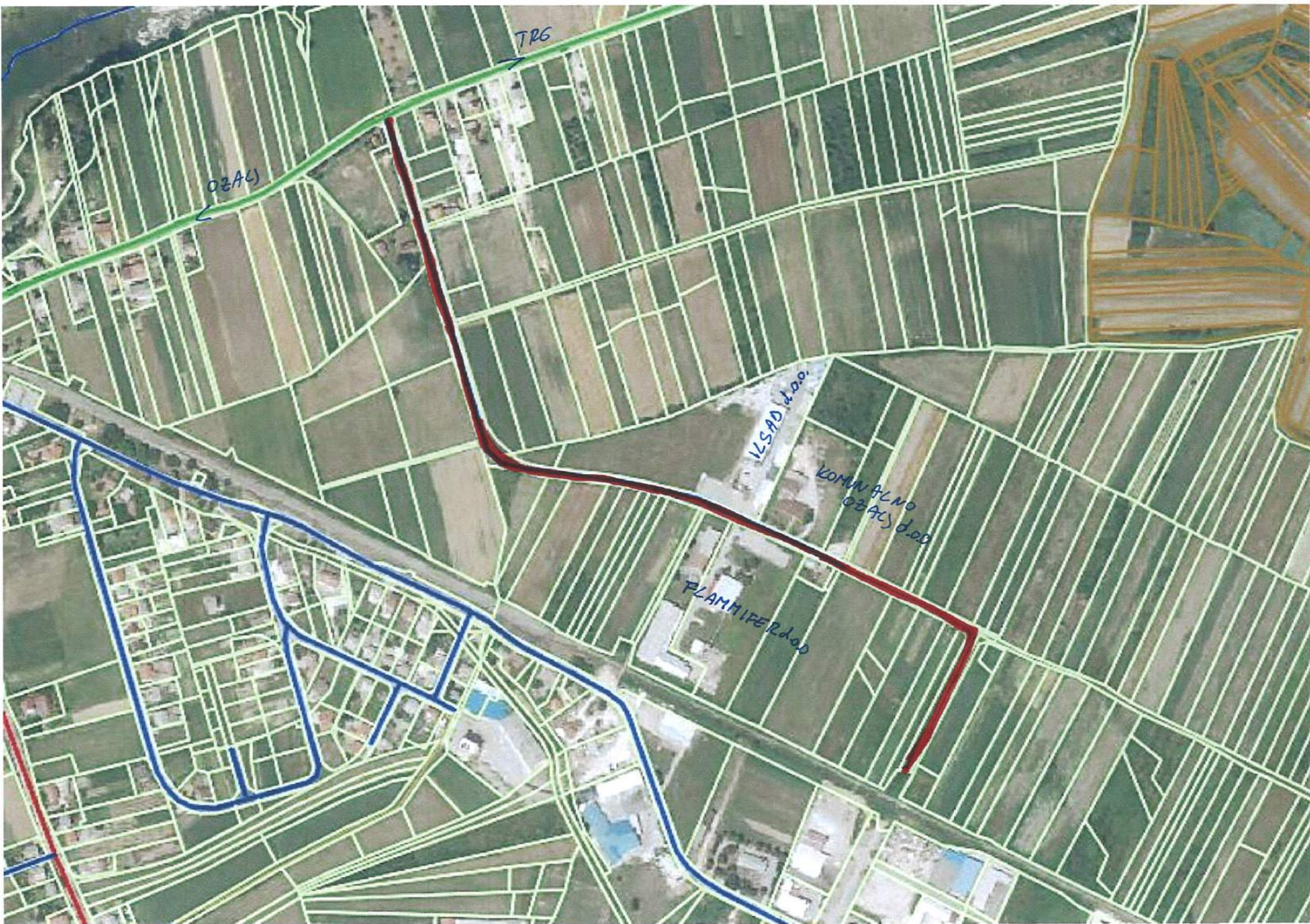
**Akademik Milan Herak (1917.-2015.)** - istaknuti hrvatski geolog, redoviti član Hrvatske akademije znanosti i umjetnosti i professor emeritus Sveučilišta u Zagrebu.

Rodio se 5. ožujka 1917. u Brašljevići na Žumberku. Osnovnu školu pohađao je u Kašću, a Klasičnu gimnaziju u Zagrebu. Diplomirao je prirodne znanosti na Filozofskom fakultetu Sveučilišta u Zagrebu 1941., gdje je 1943. doktorirao geologiju. Od 1942. do 1943. stručno se usavršavao na Sveučilištu u Beču, a zatim je do 1952. radio u Geološko-paleontološkom muzeju u Zagrebu. Od 1952. do 1958. radio je kao docent na Tehničkom fakultetu (danas Rudarsko-geološko-naftnom fakultetu), a od 1958. do umirovljenja 1982. kao profesor na Prirodoslovno-matematičkom fakultetu (PMF). Od 1958. do 1974. bio je predstojnik Geološko-paleontološkog zavoda, a od 1964. do 1966. i dekan PMF-a. Od 1963. bio je dopisni, a od 1973. redoviti član Akademije kojoj je od 1975. do 1978. bio potpredsjednik. Od 1986. do 1989. bio je tajnik Razreda za prirodne znanosti.

Akademik Milan Herak od 1977. je bio dopisni član Austrijske akademije znanosti, a od 1991. i Slovenske akademije znanosti i umjetnosti. Professor emeritus Sveučilišta u Zagrebu postao je 2001. Kao geolog, akademik Herak bio je jedan od najboljih svjetskih poznavatelja fenomena krša i svojim je radom bitno pridonio rješavanju hidroenergetskih problema u kršu Hrvatske. Kao ekspert FAO-a i UNESCO-a sudjelovao je u istraživanju hidrogeologije karbonatnih stijena na području Sredozemlja, Kariba (Jamaika) i u Iranu. Objavio je 226 znanstvenih i stručnih radova i knjiga u području paleontologije, regionalne geologije i geotektonike, geologije i hidrogeologije krša i bio autor prvih cjelovitih udžbenika na hrvatskom jeziku koji se i danas koriste u nastavi geologije, paleontologije i paleobotanike. Knjigom Karst (1972., suurednik Victor Timothy Stringfield) predstavio je nove znanstvene spoznaje o kršu Hrvatske.

*Akademik Herak predavao je više kolegija iz područja geologije i paleontologije na fakultetima Sveučilišta u Zagrebu, Sarajevu i Beogradu. Na PMF-u je uveo nove kolegije Paleobotanika, Geologija krša i Regionalna geologija s geotektonikom, a na Tehničkom fakultetu kolegije Inženjerska geologija s hidrogeologijom. Na PMF-u je 1960. osnovao poslijediplomski studij iz geologije.*

*Za svoj rad primio je brojna priznanja, među njima i Red Danice hrvatske s likom Antuna Radića 1997. i Red Danice hrvatske s likom Ruđera Boškovića 2012.*



TRG

02AC

KLSAD d.o.o.

KOMUN. PLANO  
02AC) d.o.o.

PLANNIFER d.o.o.

REPUBLIKA HRVATASKA  
KARLOVAČKA ŽUPANIJA  
**GRAD OZALJ**  
KOMUNALNI ODSJEK  
n/r pročelnice gđe. Vesne Cvijak

REPUBLIKA HRVATSKA  
KARLOVAČKA ŽUPANIJA  
210003 01 OZALJ  
15-09-2016 (930) VC  
015-08/16-01/02 03  
575-16-1 1 -

Ekološko društvo Žumberak  
Kostanjevac, Kostanjevac 5

Udruga Tadija Smičiklas  
Zagreb, Đorđićeva, 24

## **PRIJEDLOG ZA IMENOVANJE ULICE-TRGA NA PODRUČJU GRADA OZLJA IMENOM**

**akademika Milana Heraka, hrvatskog geologa i paleontologa svjetskog  
glasa, rođenog u Brašljevići kod Ozlja, 1917. , a preminulog u Zagrebu, 2015.)**

Obrazloženje:

Akademik Milan Herak doajen je hrvatske geologije i kao znanstvenik aktivan je od 1943. godine. Tijekom više desetljeća publicirao je veliki broj znanstvenih radova i rasprava u različitim područjima geologije kao što su paleobotanika, paleozoologija, stratigrafija, regionalna geologija – prvenstveno krških područja, geotektonika Dinarida i na taj način znatno pridonio afirmaciji hrvatske geologije kako kod nas, tako i u svijetu. Kao dugogodišnji sveučilišni profesor napisao je više udžbenika koji se i danas koriste u nastavi.

Kao član JAZU – HAZU obnašao je dužnost potpredsjednika Akademije i glavnog tajnika Razreda za prirodne znanosti.

### **Biografski podatci o akademiku Milanu Heraku (Brašljevića 1917. – Zagreb, 2015.)**

Milan HERAK, akademik, rođen 1917. godine u Brašljevići, Grad Ozalj (Žumberak). Završio Klasičnu gimnaziju (1937) u Zagrebu. Diplomirao iz prirodnih znanosti na Filozofskom fakultetu Sveučilišta u Zagrebu (1941), postigao doktorat filozofije s tezom iz geologije na istom Sveučilištu (1943). Usavršavao se na Sveučilištu u Beču (1942-43). Bio je zaposlen na Geološko-paleontološkom muzeju u Zagrebu (1943-1952), Tehničkom (danas: Rudarsko-geološko-naftnom) fakultetu (1952-1958) te

Prirodoslovno-matematičkom fakultetu Sveučilišta u Zagrebu (1958-1982). Bio je predstojnik Geološko-paleontološkog zavoda (1958-1974) te dekan Fakulteta (1964-1966.). Redoviti je član HAZU od 1973. godine. Dopisni je član Oesterreichische Akademie der Wissenschaft (od 1977) i Slovenske akademije znanosti in umetnosti (od 1991.). Bio je povremeni konzultant međunarodnih agencija FAO i Unesco te suradnik projektantskih organizacija hidroelektrana u kršu i dr. Predavao je više kolegija iz područja geologije i paleontologije na fakultetima Sveučilišta u Zagrebu, Sarajevu i Beogradu. Na Prirodoslovno-matematičkom fakultetu uveo nove kolegije paleobotanika, geologija krša i regionalna geologija s geotektonikom, a na Tehničkom fakultetu inženjerska geologija s hidrogeologijom; osnovao je poslijediplomski studij iz geologije na Prirodoslovno-matematičkom fakultetu u Zagrebu (1960); vodio je brojne doktorske i magistarske radove.

Objavio je preko 200 znanstvenih radova koji obuhvaćaju problematiku od istraživanja fosilnih vapnenačkih alga, stratigrafije trijasa, geologije krša do geotektonike. Bio je glavni urednik knjige "Karst" (1972, Elsevier, Amsterdam).

Dobitnik je brojnih nagrada (od Nagrade za znanost „Ruđer Bošković“ – 1968. do odlikovanja Redom Danice hrvatske s likom Ruđera Boškovića 2012).

U dokumentaciji i na ploči u ulici (trgu) trebalo bi pisati:

**Ulica (trg) akademika Milana Heraka,**

**hrvatskog geologa i paleontologa svjetskog glasa**

Opsežna biografija i bibliografija radova akademika Milana Herak nalazi se u privitku ovog dopisa!

U Zagrebu, 7. rujna, 2016.

Za Udrugu Tadija Smičiklas:  
Predsjednik,  
Milan Radić, dipl. oec.

UDRUGA TADIJA SMIČIKLAS  
Zagreb, Đorđićeva 24/1

Za Ekološko društvo Žumberak  
Predsjednik,  
Josip Šintić, prof.



Osnovni podaci o udrugama predlagateljima:

Ekološko društvo Žumberak, OIB 99020780462, RegistarSKI broj udruge: 01000034  
Osnovana 1994. a zadnji upis u registar: 01. 02. 2016.

Udruga Tadija Smičiklas, OIB 70070207810, Reg. Br. udruge: 21000387, Osnovana 1965. kao Kulturno-prosvjetno društvo Žumberak, Zadnji upis u reg. 15. 12. 2015.

Primljeno:	18-01-2018	59.	SM
Klasifikacijska oznaka	Ustavljena jedinica		
Uredžbeni broj	Prilog	Vrijednost	

**MJESNI ODBOR OZALJ**  
**OZALJ, Podgraj 10F**

**GRAD OZALJ**  
**GRADSKO VIJEĆE**  
**OZALJ, KURILOVAC 1**

Poštovani,


Vežano za dopis Naslova od 14. prosinca 2017. godine kojim se traži prethodno mišljenje Mjesnog odbora Ozalj o dostavljenom nacrtu prijedloga Odluke o imenovanju rudina i ulica na području Grada Ozlja, a sukladno čl. 9. st. 1. Zakona o naseljima (NN 54/88), izvješćujem Naslov da se Mjesni odbor Ozalj ne protivi dostavljenom prijedlogu navedene Odluke, odnosno suglasan je da se preimenuje dio Trške ceste u Ozlju, počevši od Etno sela, kbr. 19, 19a i 25 te dio Kolodvorske ceste u Ozlju pod kbr. 27, 27A, 27B, 28, 29 i 29B te da se odredi novo ime nazivom Ulice akademika Milana Heraka, ulica koja će obuhvaćati dio Trške i dio Kolodvorske ceste kroz Gospodarsko-proizvodnu zonu Lug do budućeg željezničko cestovnog prijelaza, odnosno kč.br. 2715/1, kč.br. 819/2, kč.br. 922/2, kč.br. 2715/3, kč.br. 939, sve k.o. Ozalj.

U Ozlju, dana 18. siječnja 2018. godine.

S poštovanjem,

PREDSJEDNIK VMO OZALJ:

Ivan Podvornac



Točka 13.

ZAKLJUČAK O UKIDANJU STATUSA JAVNOG DOBRA  
U OPĆOJ UPORABI U K.O. POKUPJE

PREDLAGATELJ: Gradonačelnica

IZVJESTITELJ: Lidija Bošnjak – pročelnica JUO

PRIJEDLOG:

Donosi se: Zaključak o ukidanju statusa javnog dobra u općoj uporabi u  
k.o. Pokupje



REPUBLIKA HRVATSKA  
KARLOVAČKA ŽUPANIJA



GRAD OZALJ

**GRADSKO VIJEĆE**

KLASA: 940-01/18-01/03

URBROJ: 2133/05-01-18-2

Ozalj, 30. siječnja 2018. godine

- P R I J E D L O G -

Na temelju članka 103 st. 2. Zakona o cestama ("Narodne novine" broj 84/11, 22/13, 54/13, 148/13 i 92/14) i članka 33. Statuta Grada Ozlja ("Službeni glasnik" Grada Ozlja broj 7/13 – pročišćeni tekst), Gradsko vijeće Grada Ozlja na svojoj 7. sjednici održanoj dana 30. siječnja 2018. god., donijelo je slijedeći

**Z A K L J U Č A K**

o ukidanju statusa javnog dobra u općoj uporabi

- I. Ukida se status javnog dobra u općoj uporabi na: kč.br. 809/2 cesta Gornje Pokupje površine 347 m<sup>2</sup>, upisanoj u Popis I k.o. Pokupje.
- II. Općinski sud u Karlovcu, Zemljišnoknjižni odjel Ozalj i Područni ured za katastar Karlovac, Odjel za katastar nekretnina Ozalj izvršit će provedbu ovog Zaključka u zemljišnim knjigama i katastarskom operatu na način da će brisati status javnog dobra u općoj uporabi i upisati predmetno zemljište u vlasništvo Grada Ozlja.
- III. Ovaj Zaključak stupa na snagu osmog dana od dana objave u „Službenom glasniku“ Grada Ozlja.

PREDSJEDNIK  
GRADSKOG VIJEĆA:

DOSTAVITI:

1. Zemljišnoknjižni odjel u Ozlju
2. Odjel za katastar nekretnina Ozalj
3. Ured državne uprave u Karlovačkoj županiji
4. Službeni glasnik Grada Ozlja
5. Dokumentacija
6. Pismohrana

## O b r a z l o Ź e n j e

Hrvatske ceste d.o.o. Zagreb podnijele su zahtjev za ukidanjem statusa javnog dobra na kč.br. 809/2 cesta Gornje Pokupje površine 347 m<sup>2</sup>, upisane u zk.ul.br. Popis I k.o. Pokupje, vlasništvo Grada Ozlja – javno dobro u općoj uporabi.

U navedenom zahtjevu navode da će sukladno svojim planom i programom izgradnje cesta, pristupiti izgradnji novog mosta i pristupne ceste preko rijeke Kupe u Pokupju na D-228 ( bivša ŽC 3297 ) u k.o. Pokupje, a prema Zakonu o cestama – građenje, rekonstrukcija i održavanje javnih cesta u interesu je Republike Hrvatske.

Ujedno navode da je uvidom u parcelacijske elaborate utvrđeno da predmetne zahvate treba izvršiti i na čestici javnog dobra, tj. na kč.br. 809/2.

Stoga predlažu da se nakon donošenja odluke o ukidanju statusa javnog dobra i upisa Grada Ozlja u Zk. odjelu Ozalj, ugovorom izvrši prijenos prava vlasništva nekretnine bez naknade Hrvatskim cestama d.o.o. Zagreb.

**SEKTOR ZA GRAĐENJE I REKONSTRUKCIJU**  
**Odjel za imovinsko-pravne poslove****Klasa: 940-01/2016-1/201****Urbroj: 345-421/164-2018/ 25**

Zagreb, 11. 01. 2018.

REPUBLIKA HRVATSKA  
KARLOVAČKA ŽUPANIJA  
2133/05 GRAD OZALJ

Primljeno:	18-01-2018	(236.)	KKP
Klasifikacijska oznaka	Ustrojstvena jedinica		
Uredžbeni broj	Pričaž	Vrijednost	

**GRAD OZALJ**  
**GRADSKO VIJEĆE**  
**Kurilovec 1**  
**47 280 Ozalj****Predmet: izgradnja novog mosta i pristupne ceste preko rijeke Kupe u Pokupju na D-228 (bivša ŽC 3297)**

- Zahtjev za donošenje Odluke o ukidanju statusa općeg dobra – pod upravom Grada Ozlja
- traži se

Hrvatske ceste d.o.o. Zagreb, Vončinina 3. u skladu sa svojim planom i programom izgradnje cesta, pristupaju izgradnji novog mosta i pristupne ceste preko rijeke Kupe u Pokupju na D-228 (bivša ŽC 3297) u .k.o. Pokupju.

Za navedenu izgradnju pribavljeni su ovjereni parcelacijski elaborati, izrađeni po GEO-M, Agencija za uknjižbu nekretnina i geodetske poslove, Krašić, Hrzenik 37, u skladu s Lokacijskom dozvolom Klasa: UP/I-350-05/11-01/31, Urbroj: 2133/1-07-02/40-11-15 od 05. srpnja 2012. godine izdanom od Upravnog odjela za prostorno uređenje, građenje i zaštitu okoliša, Odsjek za prostorno uređenje i građenje Karlovačke županije.

Uvidom u parcelacijske elaborate u k.o. Pokupje utvrđeno je da gore navedene zahvate treba izvršiti i na čestici koja ima svojstvo javnog dobra.

Temeljem članka 36. Zakona cestama građenje, rekonstrukcija i održavanje javnih cesta u interesu je Republike Hrvatske.

Slijedom navedenog Hrvatske ceste d.o.o., Zagreb, Vončinina 3.

**predlažu**

da Naslovno tijelo temeljem čl. 103. Zakona o cestama donese **Odluku o ukidanju statusa javnog dobra** katastarske čestice:

Bogdan

**k.o. Pokupje:**

- **k.č.br. 809/2 cesta Gornje Pokupje od 347 m<sup>2</sup>**, upisana u zk.ul.br. Popis I k.o. Pokupje i p.l.br. 616 k.o. Pokupje, vlasništvo i posjed: Grad Ozalj, OIB: 45123683624, Ozalj, Kurilovac 1 - javno dobro u općoj uporabi

U Odluci je potrebno posebnom točkom ili člankom naglasiti da se temeljem iste Odluke ukida status javnog dobra na nekretninama navedenim u Odluci, koje ukidanjem tog statusa ostaju u vlasništvu Grada Ozlja.

Odluku o ukidanju statusa javnog dobra potrebno je dostaviti nadležnom sudu radi provedbe brisanja statusa u zemljišnoj knjizi i upisa prava vlasništva u korist Grada Ozlja. Po provedbi Odluke, Hrvatske ceste d.o.o. Zagreb podnijeti će poseban Zahtjev za sklapanje Ugovora o prijenosu prava vlasništva nekretnine bez naknade, sukladno odredbama Zakona o uređivanju imovinskopravnih odnosa u svrhu izgradnje infrastrukturnih građevina („Narodne novine“, broj 80/11).

Za dodatne informacije, molimo obratiti se na telefon 01/47-22-425, 098/480-516, e-mail: [sanja.nikic@hrvatske-ceste.hr](mailto:sanja.nikic@hrvatske-ceste.hr)

S poštovanjem

**HRVATSKE CESTE d.o.o.**  
**Predsjednik Uprave:**  
**Josip Škorić dipl. ing. grad.**

**U privitku:**

- preslika parcelacijskog elaborata,
- preslika Lokacijskih dozvola

K. O.: POKUPJE

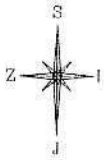
MB: 321303

D. L. br.: 2, 4

KLASA: \_\_\_\_\_

URBROJ: \_\_\_\_\_

Datum: \_\_\_\_\_

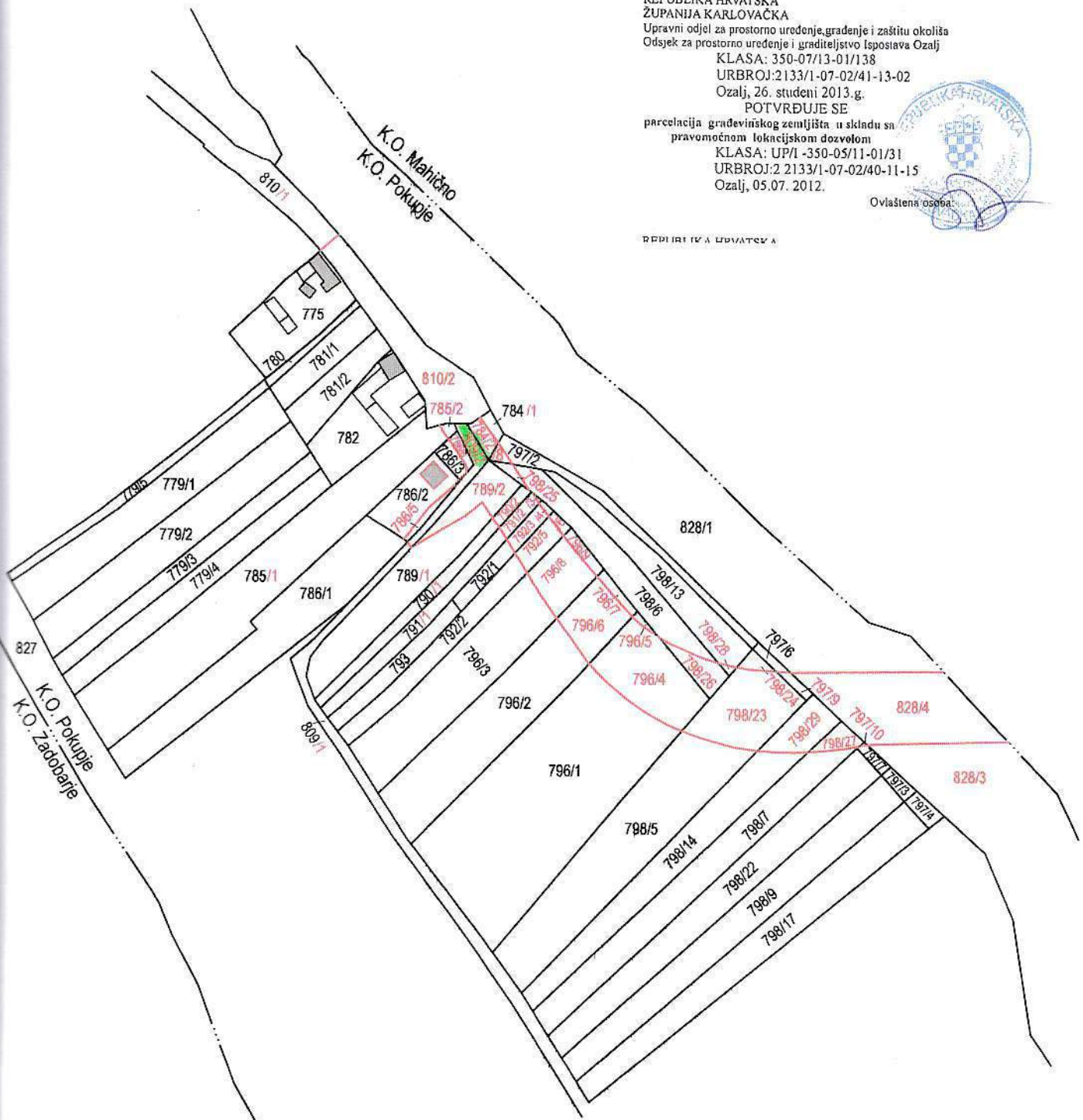


# KOPIJA KATASTARSKOG PLANA ZA KATASTAR MJERILO M= 1:2880

REPUBLIKA HRVATSKA  
ŽUPANIJA KARLOVAČKA  
Upravni odjel za prostorno uređenje, gradnje i zaštitu okoliša  
Odsjek za prostorno uređenje i graditeljstvo Ispostava Ozalj  
KLASA: 350-07/13-01/138  
URBROJ: 2133/1-07-02/41-13-02  
Ozalj, 26. studeni 2013.g.  
**POTVRĐUJE SE**  
parcelacija građevinskog zemljišta u skladu sa  
pravomoćnom lokacijskom dozvolom  
KLASA: UP/1-350-05/11-01/31  
URBROJ: 2 2133/1-07-02/40-11-15  
Ozalj, 05.07. 2012.



REPUBLIKA HRVATSKA



**GEOD. MVN**  
rekrutacija  
**KRASIĆ, inženjerski biro 37**

Precrtao: Željko Tuček, geodeta

U Ozlju, 27.03.2017.

(potpis ovlaštene osobe)

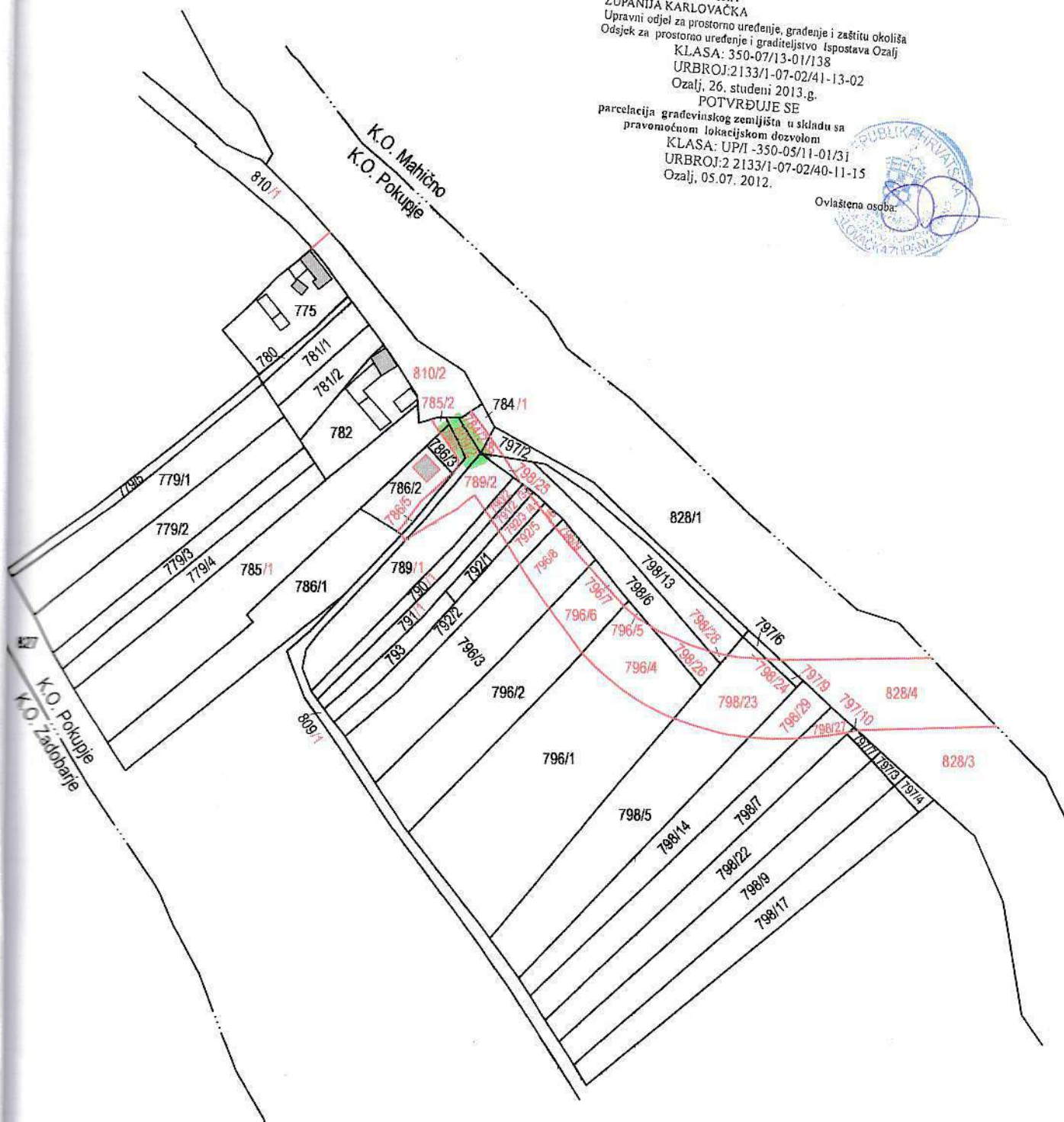
K. O.: POKUPJE  
MB: 321303  
D. L. br.: 2, 4

KLASA: \_\_\_\_\_  
URBROJ: \_\_\_\_\_  
Datum: \_\_\_\_\_



# KOPIJA KATASTARSKOG PLANA ZA ZEMLJIŠNU KNJIGU MJERILO M= 1:2880

REPUBLIKA HRVATSKA  
ŽUPANIJA KARLOVAČKA  
Upravni odjel za prostorno uređenje, gradnje i zaštitu okoliša  
Odsjek za prostorno uređenje i graditeljstvo Ispostava Ozalj  
KLASA: 350-07/13-01/138  
URBROJ: 2133/1-07-02/41-13-02  
Ozalj, 26. studeni 2013. g.  
POTVRĐUJE SE  
parcelacija građevinskog zemljišta u skladu sa  
pravomoćnom lokacijskom dozvolom  
KLASA: UPII-350-05/11-01/31  
URBROJ: 2133/1-07-02/40-11-15  
Ozalj, 05.07.2012.



GEO-M - Agencija za uknjižbu  
nekretnina i geodetske poslove  
KRASIĆ, Hrženik 37

Precrtao: Željko Tuček, geodeta

U Ozlju, 27.03.2017.

(potpis ovlaštene osobe)



REPUBLIKA HRVATSKA  
DRŽAVNA GEODETSKA UPRAVA  
PODRUČNI URED ZA KATASTAR KARLOVAC  
ODJEL ZA KATASTAR NEKRETNINA OZALJ

Stanje na dan: 10.01.2018. 23:39

PRIJEPIS POSJEDOVNOG LISTA

Katastarska općina: POKUPJE (Mbr. 321303)

Posjedovni list: 616

Udio	Prezime i ime odnosno tvrtka ili naziv, prebivalište odnosno sjedište upisane osobe	OIB
1/1	GRAD OZALJ - JAVNO DOBRO U OPĆOJ UPORABI, KURILOVAC 1, 47280 OZALJ, HRVATSKA (VLASNIK)	45123683624

Podaci o katastarskim česticama

Zgr	Dio	Broj katastarske čestice	Adresa katastarske čestice/Način uporabe katastarske čestice/Način uporabe zgrade, naziv zgrade, kućni broj zgrade	Površina/m <sup>2</sup>	Broj D.L.	Posebni pravni režimi	Primjedba
		809/1	GORNJE POKUPJE CESTA	4338 4338			
		809/2	GORNJE POKUPJE CESTA	347 347			
		811	POKUĆNICA PUT	3158 3158	2		
		812	POKUĆNICA-PUT NEPLODNO	3758 3758			
		813	POKUĆNICA PUT	20519 20519	2		
		814	POKUĆNICA-PUT NEPLODNO	6474 6474			
		815	POKUĆNICA-PUT NEPLODNO	745 745			
		816/1	POKUĆNICA NEPLODNO	252 252			
		816/2	POKUĆNICA-PUT NEPLODNO	834 834			
		817	POKUĆNICA-PUT NEPLODNO	3046 3046			
		818	POKUĆNICA-PUT NEPLODNO	3910 3910			
		819	POKUĆNICA-PUT NEPLODNO	806 806			
		820	POKUĆNICA-PUT NEPLODNO	5539 5539			



REPUBLIKA HRVATSKA

Općinski sud u Karlovcu  
ZEMLJIŠNOKNJIŽNI ODJEL OZALJ  
Stanje na dan: 10.01.2018. 23:39

Verificirani ZK uložak

Katastarska općina: 321303, POKUPJE

Broj ZK uložka: POPIS I

Broj zadnjeg dnevnika: Z-8294/2017

Aktivne plombe:

## IZVADAK IZ ZEMLJIŠNE KNJIGE

## A

Posjedovnica  
PRVI ODJELJAK

Rbr.	Broj zemljišta (kat. čestice)	Oznaka zemljišta	Površina			Primjedba
			jutro	čhv	m2	
1.	809/1	CESTA GORNJE POKUPJE			4338	
2.	809/2	CESTA GORNJE POKUPJE			347	
3.	811	PUT IZ JAŠKOVA U POKUPJE U POKUPJU			3158	
4.	812	PUT POLJSKI U POKUPJU		1045	3759	
5.	813	PUT U TRG U POKUPJU			20519	
6.	814	PUT U POKUPJU	1	200	6474	
7.	815	PUT U POKUPJU		207	745	
8.	816/1	PUT U POKUPJU		70	252	
9.	816/2	PUT POLJSKI U POKUPJU		232	834	
10.	817	PUT U POKUPJU		847	3046	
11.	818	PUT POLJSKI U POKUPJU		1087	3910	
12.	819	PUT U POKUPJU		224	806	
13.	820	PUT U TRG U POKUPJU		1540	5539	
14.	821	PUT U POKUPJU		143	514	
15.	822	PUT U POKUPJU			1786	
16.	823	PUT U POKUPJU			2436	
		UKUPNO:	1	5595	58463	

## B

## Vlastovnica

Rbr.	Sadržaj upisa	Primjedba
2.	Vlasnički dio: 1/1 GRAD OZALJ, OIB: 45123683624, OZALJ, KURILOVAC 1-JAVNO DOBRO U OPĆOJ UPORABI	



**REPUBLIKA HRVATSKA**  
**KARLOVAČKA ŽUPANIJA**

Upravni odjel za prostorno uređenje,  
građenje i zaštitu okoliša  
Odsjek za prostorno uređenje i građenje

Kurilovac 1, 47280 Ozalj, tel/fax (047) 732-303/217

Klasa: UP/I-350-05/11-01/31  
UrBroj: 2133/1-07-02/40-11-15  
Ozalj, 05.07.2012.

Upravni odjel za prostorno uređenje, građenje i zaštitu okoliša, Odsjek za prostorno uređenje i građenje, rješavajući po zahtjevu Županijske uprave za ceste d.o.o. iz Karlovca, Banija bb, radi izdavanja lokacijske dozvole, temeljem članka 103. i članka 244. Zakona o prostornom uređenju i gradnji (NN br. 76/07,38/09,55/11, 90/11 i 50/12), **i z d a j e**

### LOKACIJSKU DOZVOLU

za zahvat u prostoru: **gradnja novog mosta i pristupne ceste preko rijeke Kupe u Pokupju na ŽC 3297** na području Grada Karlovca i Grada Ozlja u skladu s Prostornim planom uređenja Grada Karlovca ("Glasnik Grada Karlovca" broj 01/02, 05/10 i 06/11) i Prostornim planom uređenja Grada Ozlja ("Službeni glasnik Grada Ozlja" broj 04/06, 03/08), a prema Idejnom projektu pod brojem: 31471d/2010 kojega je izradio mjeseca svibnja 2011. godine ŽPB-Željeznički projektni biro d.o.o., Zagreb, Ilica 287/1, glavni projektant ovlaštenu inženjer građevinarstva Mario Faust, dipl. ing. građ. Ovaj idejni projekt je sastavni dio lokacijske dozvole, kojom se određuju:

#### I. Osnovni elementi zahvata u prostoru

##### 1. Obuhvat zahvata u prostoru

Ovim zahvatom obuhvaćeno je više katastarskih čestica k.o. Pokupje na području grada Ozlja i k.o. Mahično na području grada Karlovca na kojima će biti smješten predmetni zahvat, kako je prikazano u situaciji mjerila 1:1000 (broj priloga 1) i kako je označeno na grafičkim prikazima u navedenom Idejnom projektu (broj priloga 3.) koji je sastavni dio lokacijske dozvole.

##### 2. Namjena građevine:

Kolna prometnica s pješačkim stazama i most preko rijeke Kupe.

##### 3. Veličina i površina građevine:

Duljina zahvata je 615,32 m. Kolinik predmetne prometnice izvesti u širini 2x3,00 m sa po dvije kolničke trake, te obostrano izveden nogostup (uzdignut cestovnim rubnjakom 0,20 m) širine 1,45 m. Bankinu širine 0,80 m izvesti obostrano uz kolnik odnosno nogostup. Ukupna širina mosta je 9,30 m.

##### 4. Smještaj građevine unutar obuhvata zahvata

Most i pristupne ceste sa pripadajućim elementima su smješteni na više katastarskih čestica k.o. Pokupje na području grada Ozlja i k.o. Mahično na području grada Karlovca, kako je prikazano na situaciji 1:1000 (prilog 3. u Idejnom projektu) u prilogu ove dozvole.

LOKACIJSKA  
.....dozvola  
je postala pravomoćna i izvršna  
U Ozlju, 23.08.2012.  
Ovlašteni službenik

Točka 14.

ZAKLJUČAK O DAVANJU SUGLASNOSTI NA KUPNJU  
NEKRETNINE U K.O. OZALJ

PREDLAGATELJ: Gradonačelnica

IZVJESTITELJ: Lidija Bošnjak – pročelnica JUO

PRIJEDLOG:

Donosi se: Zaključak o davanju suglasnosti na kupnju nekretnine u k.o.  
Ozalj



REPUBLIKA HRVATSKA  
KARLOVAČKA ŽUPANIJA



GRAD OZALJ  
GRADSKO VIJEĆE

KLASA: 940-01/17-01/16

URBROJ: 2133/05-01-18-5

Ozalj, 30. siječnja 2018. god.

- p r i j e d l o g -

Temeljem članka 48. stavak 3. Zakona o lokalnoj i područnoj (regionalnoj) samoupravi (NN 33/01, 60/01, 129/05, 109/07, 125/08, 36/09, 150/11, 144/12, 19/13, 137/15, 123/17) i čl. 33. Statuta Grada Ozlja ("Službeni glasnik" Grada Ozlja broj 7/13 – pročišćeni tekst), Gradsko vijeće Grada Ozlja na svojoj 7. sjednici održanoj dana 30. siječnja 2018. godine donijelo je

### Z A K L J U Č A K

#### o davanju suglasnosti za kupnju nekretnine u k.o. Ozalj

I.

Za potrebe uređenja parkirališta u Gornjem Ozlju, u cilju uređenja imovinskopravnih odnosa, **daje se suglasnost** za kupnju nekretnine pod oznakom **kč.br. 2155** kuća br. 7. i dvorište u površini od 264 m<sup>2</sup>, upisane u zk.ul. 215 k.o. Ozalj, vlasništvo Hrastov Željka (Stjepana), Ozalj, Slave Raškaj 3.

II.

Kupoprodajna cijena za nekretninu iz točke I. ovog Zaključka utvrđuje se u ukupnom iznosu od 169.249,76 kuna, sve sukladno procjembenom elaboratu br. 86/2016. godine, izrađenom od strane tvrtke KANOVA d.o.o. za usluge u graditeljstvu, iz Karlovca, M. Vrbanića 6.

III.

Ovlašćuje se gradonačelnica Grada Ozlja da s vlasnikom zemljišta zaključi ugovor o kupoprodaji predmetne nekretnine.

IV.

Ovaj Zaključak stupa na snagu osam dana od dana objave u "Službenom glasniku" Grada Ozlja.

PREDSJEDNIK

GRADSKOG VIJEĆA

DOSTAVITI:

1. Ured državne uprave u  
Karlovačkoj županiji,
2. "Službeni glasnik" Grada Ozlja
3. Zk. odjel Ozalj
4. Odsjek za proračun i financije
5. Dokumentacija,
6. Pismohrana

## *O b r a z l o Ź e n j e*

Člankom 48. st. 1. toč. 5. Zakona o lokalnoj i područnoj (regionalnoj) samoupravi (NN 33/01, 60/01, 129/05, 109/07, 125/08, 36/09, 150/11, 144/12, 19/13, 137/15, 123/17) propisano je da gradonačelnik odlučuje o stjecanju i otuđivanju nekretnina i pokretnina jedinice lokalne, odnosno područne (regionalne) samouprave i drugom raspolaganju imovinom u skladu s ovim Zakonom, statutom jedinice i posebnim propisima,

U slučaju iz stavka 1. točke 5. ovoga članka gradonačelnik može odlučivati o visini pojedinačne vrijednosti do najviše 0,5% iznosa prihoda bez primitaka ostvarenih u godini koja prethodi godini u kojoj se odlučuje o stjecanju i otuđivanju pokretnina i nekretnina, odnosno drugom raspolaganju imovinom. Ako je taj iznos veći od 1.000.000,00 kuna, općinski načelnik, gradonačelnik odnosno župan može odlučivati najviše do 1.000.000,00 kuna, a ako je taj iznos manji od 70.000,00 kuna, tada može odlučivati najviše do 70.000,00 kuna. Stjecanje i otuđivanje nekretnina i pokretnina te drugo raspolaganje imovinom mora biti planirano u proračunu jedinice i provedeno u skladu sa zakonom.

O stjecanju i otuđivanju nekretnina i pokretnina te drugom raspolaganju imovinom većom od vrijednosti utvrđenih stavkom 2. ovoga članka odlučuje predstavničko tijelo jedinice lokalne, odnosno područne (regionalne) samouprave.

Člankom 33. Statuta Grada Ozlja propisano je da Gradsko vijeće odlučuje o stjecanju i otuđenju nekretnina i pokretnina i raspolaganju ostalom imovinom Grada Ozlja u visini pojedinačne vrijednosti više od 0,5 % iznosa prihoda bez primitaka ostvarenih u godini koja prethodi godini u kojoj se odlučuje, odnosno u visini pojedinačne vrijednosti više od 70.000,00 kuna.

Člankom 4. Odluke o raspolaganju nekretninama u vlasništvu Grada Ozlja (SGGO 8/09) propisano je da, ukoliko je Grad iz posebnih razloga zainteresiran za stjecanje točno određenih nekretnina (npr. za potrebe izgradnje građevina i opreme komunalne infrastrukture, očuvanja kulturne baštine i sl.) u stjecanju vlasništva te nekretnine primijenit će se postupak izravne pogodbe uzimajući u obzir tržišnu vrijednost nekretnine.

Budući da je radi uređenja parkirališta u Gornjem Ozlju, u cilju uređenja imovinskopravnih odnosa, Grad Ozalj zainteresiran za kupnju nekretnine pod oznakom kč.br. 2155 kuća br. 7. i dvorište u površini od 264 m<sup>2</sup>, upisane u zk.ul. 215 k.o. Ozalj, vlasništvo Hrastov Željka (Stjepana), Ozalj, Slave Raškaj 3, sukladno Zakonu o procjeni vrijednosti nekretnina (NN 78/15) i Pravilniku o metodama procjene vrijednosti nekretnina (NN 105/15), naručena je izrada elaborata o procjeni tržišne vrijednosti predmetne nekretnine.

Prema dostavljenom Procjembenom elaboratu tvrtke KANOVA d.o.o., ovlaštenog vještaka za graditeljstvo i procjenu nekretnina, utvrđena je ukupna tržišna vrijednost predmetne nekretnine u iznosu od 169.249,76 kuna.

Slijedom navedenog, predlaže se donošenje zaključka kao u prijedlogu.



REPUBLIKA HRVATSKA

Općinski sud u Karlovcu  
ZEMLJIŠNOKNJIŽNI ODJEL OZALJ  
Stanje na dan: 21.01.2018. 23:05

Verificirani ZK uložak

Katastarska općina: 321273, OZALJ

Broj ZK uloška: 215

Broj zadnjeg dnevnika: Z-1978/2017

Aktivne plombe:

## IZVADAK IZ ZEMLJIŠNE KNJIGE

## A

Posjedovnica  
PRVI ODJELJAK

Rbr.	Broj zemljišta (kat. čestice)	Oznaka zemljišta	Površina			Primjedba
			jutro	čhv	m2	
1.	2155	KUĆA BR.7 I DVORIŠTE			264	
		UKUPNO:			264	

## B

## Vlastovnica

Rbr.	Sadržaj upisa	Primjedba
3.	Vlasnički dio: 1/1 HRASTOV ŽELJKO (STJEPAN), OIB: 90830255883, OZALJ, SLAVE RAŠKAJ 3	

## C

## Teretovnica

Rbr.	Sadržaj upisa	Iznos	Primjedba
	Tereta nema!		


Potvrđuje se da ovaj izvadak odgovara stanju zemljišne knjige na datum 21.01.2018.

## PROCJEMBENI ELABORAT

br. 86/2016



<b>Nekretnine:</b>	Stambeno-poslovna zgrada sa pripadajućim zemljištem i pomoćnim zgradama
<b>Lokacija:</b>	k.č.br. 2152/1, 2152/2, 2153, 2154 i 2155, k.o. Ozalj
<b>Naručitelj:</b>	Grad Ozalj, Kurilovac 1, Ozalj
<b>Svrha procjene:</b>	Kupnja nekretnine
<b>Elaborat izradio:</b>	Ivan Žuvela, dipl.ing.građ., ovlaštenu sudski vještak
<b>Datum:</b>	07./2016.



Nekretnina k.č.br. 2155



Ova se nekretnina sastoji od stana u sastavu stambeno-poslovne zgrade, dvorišta te pomoćne zgrade. Površina parcele je prema upisu u zemljišne knjige 264 m<sup>2</sup>. Korisna površina stana zajedno sa pomoćnom zgradom (garažom) iznosi 68,94 m<sup>2</sup>. Stan se sastoji od sljedećih prostorija:

## 11. ZAKLJUČAK

Prema relevantnim dobivenim podacima, podacima iz dokumenata i pregleda stanja na licu mjesta, utvrđuje se da je tržišna vrijednost predmetnih nekretnina:

	B	C	D	E	F	G	H	I
	Građevinsko zemljište (€)	Stan ili posl. prostor (€)	Ukupno: B + C (€)	Pomoćna zgrada (€)	Ukupna tržišna vrijednost B + C + E (€)	Ukupna tržišna vrijednost B + C + E (kn)	Ukupna tržišna vrijednost zaokruženo (kn)	Cijena po m <sup>2</sup> stambenog (ili posl.) prostora C+zemljište/...m <sup>2</sup> (€)
252/1	3.893,02	21.496,40	25.389,42	5.290,73	30.680,15	229.487,51	229.000	264,55
252/2	1.240,42	18.652,65	19.893,07		19.893,07	148.800,17	149.000	308,56
253	2.703,48	18.411,42	21.114,90		21.114,90	157.939,45	158.000	172,82
254	527,97	14.915,89	15.443,87		15.443,87	115.520,12	116.000	342,78
255	1.679,34	20.947,63	22.626,97		22.626,97	169.249,76	169.000	304,74
748 kn								

OVLAŠTENI SUDSKI VJEŠTAK:

Ivan Žuvela, dipl.ing.grad.

**KANOVA s.p.**  
Milana Vrbančića 6, KARLOVAC



Karlovac, 29.07.2016.

Točka 15.

ZAKLJUČAK O IZMJENAMA I DOPUNAMA ZAKLJUČKA O  
PONOVNOM RASPISIVANJU NATJEČAJA I IMENOVANJU VRŠITELJA  
DUŽNOSTI RAVNATELJA/RAVNATELJICE PUČKOG OTVORENOG  
UČILIŠTA KATARINA ZRINSKA - OZALJ

PREDLAGATELJ: Gradonačelnica

IZVJESTITELJ: Lidija Bošnjak – pročelnica JUO

PRIJEDLOG:

Donosi se: Zaključak o izmjenama i dopunama Zaključka o ponovnom  
raspisivanju natječaja i imenovanju vršitelja dužnosti  
ravnatelja/ravnateljice Pučkog otvorenog učilišta Katarina Zrinska -  
Ozalj



REPUBLIKA HRVATSKA  
KARLOVAČKA ŽUPANIJA



GRAD OZALJ

GRADSKO VIJEĆE

KLASA: 612-01/17-01/04  
URBROJ: 2133/05-01-18-7  
Ozalj, 30. siječnja 2018. g.

- prijedlog -

Na temelju članka 43. Zakona o ustanovama (NN 76/93, 29/97, 47/99, 35/08), članka 33. Statuta Grada Ozlja ("Službeni glasnik" Grada Ozlja broj 7/13 – pročišćeni tekst), Gradsko vijeće Grada Ozlja na svojoj 7. sjednici održanoj dana 30. siječnja 2018. godine, donijelo je

**ZAKLJUČAK**  
**o izmjenama i dopunama Zaključka**  
**o ponovnom raspisivanju natječaja i imenovanju vršitelja dužnosti**  
**ravnatelja/ravnateljice Pučkog otvorenog učilišta Katarina Zrinska - Ozalj**

**I.**

U Zaključku Gradskog vijeća o ponovnom raspisivanju natječaja i imenovanju vršitelja dužnosti ravnatelja/ravnateljice Pučkog otvorenog učilišta Katarina Zrinska - Ozalj od 30. listopada 2017. godine ("Službeni glasnik" Grada Ozlja 7/17) mijenja se toč. IV. koja glasi:

"IV.

STJEPAN BEZJAK, mag. philol. croat. et hist., iz Karlovca, Zadobarje 47 razrješuje se dužnosti vršitelja dužnosti ravnatelja Pučkog otvorenog učilišta Katarina Zrinska Ozalj s danom 31. siječnja 2018. godine.

ZVONIMIR STEPINAC, diplomirani filozof i religiolog, profesor filozofije i religijskih znanosti, iz Ozlja, Kurilovac 10a, OIB: 22213135377, imenuje se vršiteljem dužnosti ravnatelja Pučkog otvorenog učilišta Katarina Zrinska Ozalj s danom 1. veljače 2018. godine, do imenovanja ravnatelja na temelju ponovljenog javnog natječaja, a najduže godinu dana."

**II.**

Ovaj Zaključak stupa na snagu prvog dana od dana objave "Službenom glasniku" Grada Ozlja.

PREDSJEDNIK  
GRADSKOG VIJEĆA:

DOSTAVITI:

1. Zvonimir Stepinac
2. Stjepan Bezjak
3. Ured državne uprave u  
Karlovačkoj županiji
4. "Službeni glasnik" Grada Ozlja
5. Odsjek za proračun i financije
6. Dokumentacija
7. Pismohrana

## O B R A Z L O Ž E N J E

Sukladno članku 43. Zakona o ustanovama (NN 76/93, 29/97, 47/99, 35/08) Zaključkom Gradskog vijeća o ponovnom raspisivanju natječaja i imenovanju vršitelja dužnosti ravnatelja/ravnateljice Pučkog otvorenog učilišta Katarina Zrinska - Ozalj od 30. listopada 2017. godine ("Službeni glasnik" Grada Ozlja 7/17) odlučeno je da će se raspisati ponovni natječaj za imenovanje ravnatelja/ravnateljice Pučkog otvorenog učilišta Katarina Zrinska - Ozalj na vrijeme od četiri godine, u nepunom radnom vremenu od 4 sata dnevno te je pod toč. IV. imenovan Zvonimir Stepinac, diplomirani filozof i religiolog, profesor filozofije i religijskih znanosti, iz Ozlja, Kurilovac 10a, vršiteljem dužnosti ravnatelja Pučkog otvorenog učilišta Katarina Zrinska Ozalj do imenovanja ravnatelja na temelju ponovljenog javnog natječaja, a najduže godinu dana. Navedeni Zaključak stupio je na snagu 10. studenog 2017. godine.

Budući da je Zvonimir Stepinac zbog osobnih razloga nije mogao stupiti na dužnost nakon stupanja na snagu navedenog Zaključka, radi upisa promjene vršitelja dužnosti ravnatelja u sudskom registru, predlaže se Gradskom vijeću usvajanje zaključka kao u prijedlogu.