



TREŠĆEROVAC


TN

P1

ZORKOVAC

R3

P1



KARLOVAČKA ŽUPANIJA  
GRAD OZALJ

4.32.

## II. IZMJENE I DOPUNE PROSTORNOG PLANA UREĐENJA GRADA OZLJA

GRAĐEVINSKA PODRUČJA  
4.32. K.O. ZORKOVAC

TUMAČ ZNAKOVA

### GRANICE



GRANICA NASELJA

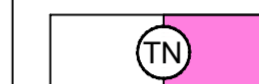
### POVRŠINE ZA RAZVOJ I UREĐENJE



RAZVOJ I UREĐENJE POVRŠINA NASELJA



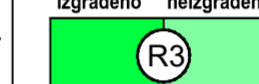
GRAĐEVINSKO PODRUČJE NASELJA



UGOSTITELJSKO-TURISTIČKA NAMJENA



RAZVOJ I UREĐENJE POVRŠINA IZVAN NASELJA



SPORTSKO REKREACIJSKA NAMJENA  
R3 - centar za odmor i rekreaciju



GROBLJE



OSOBITO VRIJEDNO OBRADIVO TLO  
/ prema članku 3.4.2. Odredbi za provođenje Prostornog plana  
Karlovačke županije /

### PODRUČJA POSEBNIH OGRANIČENJA U KORIŠTENJU



ZAŠTITNI INFRASTRUKTURNI KORIDOR - dalekovod 110kV

Županija:

KARLOVAČKA ŽUPANIJA

Jedinica lokalne samouprave:

GRAD OZALJ

Naziv prostornog plana:

II. IZMJENE I DOPUNE PROSTORNOG PLANA UREĐENJA

Broj Plana:

A-754/2021

Naziv kartografskog prikaza:

GRAĐEVINSKA PODRUČJA k.o. Zorkovac

Broj kartografskog prikaza:

4.32.

Mjerilo kartografskog prikaza:

1:5.000

Odluka o izradi prostornog plana:

Službeni glasnik Grada Ozlja br. 04/21

Odluka predstavničkog tijela o donošenju plana:

Službeni glasnik Grada Ozlja br. 8/22

Javna rasprava/ponovna javna rasprava (mjesto i datum objave):  
- dnevne novine: 24 SATA, 01.12.2021./26.07.2022.  
- web stranica Grada Ozlja: www.ozalj.hr, 30.11.2021./26.07.2022.  
- web stranica Ministarstva prostornog uređenja, graditeljstva i državne imovine:  
www.mpsg.gov.hr, 30.11.2021./26.07.2022.

Javni uvid:  
od 06.12.2021. do 21.12.2021.  
Ponovni javni uvid:  
od 26.07.2022. do 04.08.2022.

Pečat upravnog tijela odgovornog za provođenje javne rasprave:

Odgovorna osoba za provođenje javne rasprave:  
Sanja Mikšić, dipl.iur.

M.P.

potpis

Mišljenje Zavoda za prostorno uređenje Karlovačke županije prema članku 107. stavak (1) i (2) Zakona o prostornom uređenju (NN 153/13, 65/17, 114/18, 39/19 i 98/19) - Klasa: 350-01/21-01/05, Urbroj: 2133-96-01/01-22/08, Datum: 07.09.2022.

Pravna osoba koja je izradila plan:

**URBING, d. o. o. za poslove prostornog uređenja i zaštite okoliša, Zagreb,**  
Av. V. Holjevca 20, tel/fax: 01/230-11-40, 233-45-14, e-mail: urbing@urbing.hr, www.urbing.hr

Pečat pravne osobe koja je izradila plan:

**URBING, d.o.o.**  
ZAGREB  
M.P.

Odgovorna osoba:

Tihomir Knezić, dipl.ing.arh.

potpis

Odgovorni voditelj do siječnja 2022. g.:

Ines Kotula, mag.ing.arch. ovlaštena arhitektica urbanistica  
**INES KOTULA**  
mag.ing.arch.  
OVLAŠTENNA ARHITEKTICA  
URBANISTICA  
A-U 542

Odgovorni voditelj od siječnja 2022. g.:

Petra Igrc, dipl.ing.arh. ovlaštena arhitektica urbanistica  
**PETRA IGRC**  
dipl.ing.arh.  
OVLAŠTENNA ARHITEKTICA  
URBANISTICA  
A-U 594

Stručni tim u izradi plana:

Petra Igrc, dipl.ing.arh.  
Ines Kotula, mag.ing.arch.  
dr.sc. Filip Šrajter, dipl.ing.arh.

Maja Martinec Čunčić, dipl.ing.arh.  
Vitoria Šokec Plepelić, mag.ing.prosp.arch.

Pečat Gradskog vijeća:

M.P.

Predsjednik predstavničkog tijela:

Stjepan Basar

potpis:

Istovjetnost ovog prostornog plana s izvornikom ovjerava:

potpis:

Pečat nadležnog upravnog tijela:

M.P.

S

MJERILO 1 : 5 000

0 50 100 150 200 250

1 ha  
500m