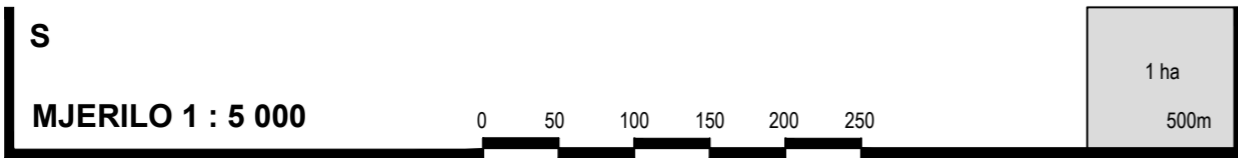
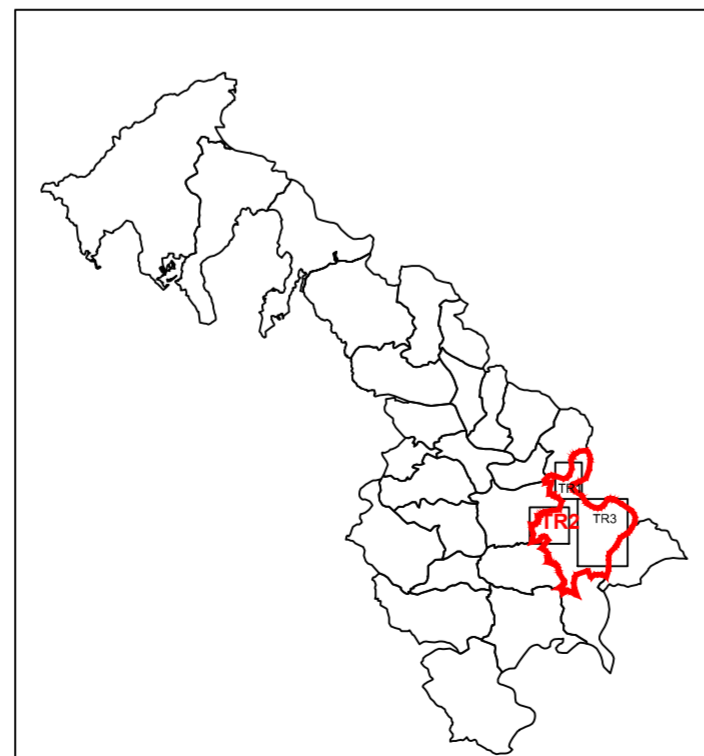
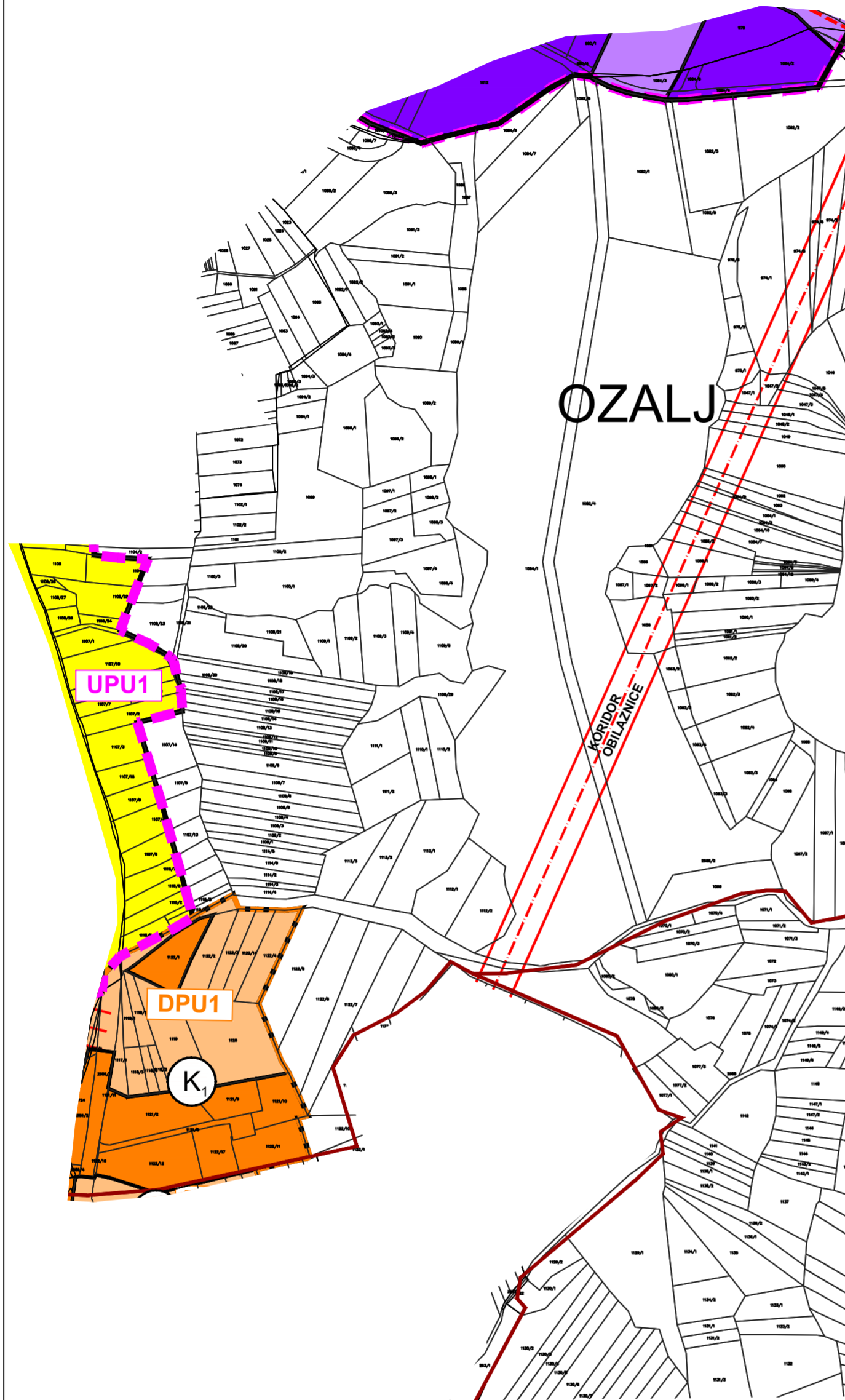


PODRUČJA POSEBNIH OGRANIČENJA U KORIŠTENJU



KORIDOR PLANIRANE OBILAZNICE OZLJA



KARLOVAČKA ŽUPANIJA
GRAD OZALJ

4.30.

II. IZMJENE I DOPUNE
PROSTORNOG PLANA UREĐENJA
GRADA OZALJA

GRAĐEVINSKA PODRUČJA
4.30. K.O. TRG

TUMAČ ZNAKOVA

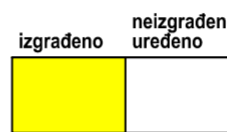
GRANICE



GRANICA NASELJA

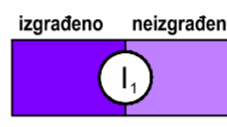
POVRŠINE ZA RAZVOJ I UREĐENJE

RAZVOJ I UREĐENJE POVRŠINA NASELJA



GRAĐEVINSKO PODRUČJE NASELJA

RAZVOJ I UREĐENJE POVRŠINA IZVAN NASELJA



GOSPODARSKA NAMJENA - PROIZVODNA

GOSPODARSKA NAMJENA - POSLOVNA

PODRUČJA I DIJELOVI PRIMJENE PLANSKIH MJERA
ZAŠTITE



OBUHVAT DETALJNOG PLANA UREĐENJA
DPU 1



OBUHVAT URBANISTIČKOG PLANA UREĐENJA
UPU 1, UPU 2

Županija:

KARLOVAČKA ŽUPANIJA

Jedinica lokalne samouprave:

GRAD OZALJ

Naziv prostornog plana:

II. IZMJENE I DOPUNE PROSTORNOG PLANA UREĐENJA

Broj Plana:

A-754/2021

Naziv kartografskog prikaza:

GRAĐEVINSKA PODRUČJA k.o. Trg

Broj kartografskog prikaza:

4.30.

Mjerilo kartografskog prikaza:

1:5.000

Odluka o izradi prostornog plana:

Službeni glasnik Grada Ozlja br. 04/21

Odluka predstavničkog tijela o donošenju plana:

Službeni glasnik Grada Ozlja br. 8/22

Javna rasprava/ponovna javna rasprava (mjesto i datum objave):
- dnevne novine: 24 SATA, 01.12.2021./26.07.2022.
- web stranica Grada Ozlja: www.ozalj.hr: 30.11.2021./26.07.2022.
- web stranica Ministarstva prostornog uređenja, graditeljstva i državne imovine:
www.mpgi.gov.hr: 30.11.2021./26.07.2022.

Javni uvid:
od 06.12.2021. do 21.12.2021.
Ponovni javni uvid:
od 26.07.2022. do 04.08.2022.

Pečat upravnog tijela odgovornog za provođenje javne rasprave:

Odgovorna osoba za provođenje javne rasprave:
Sanja Mikšić, dipl.iur.

M.P.

potpis

Mišljenje Zavoda za prostorno uređenje Karlovačke županije prema članku 107. stavak (1) i (2) Zakona o prostornom uređenju (NN 153/13, 65/17, 114/18, 39/19 i 98/19); Klasa 350-01/21-01/05, Urbroj 2133-86-01/01-22/08, Datum 07.09.2022.

Pravna osoba koja je izradila plan:

URBING, d. o. o. za poslove prostornog uređenja i zaštite okoliša, Zagreb,
Av.V. Holjevca 20, tel/fax: 01/230-11-40, 233-45-14, e-mail: urbing@urbing.hr, www.urbing.hr

Pečat pravne osobe koja je izradila plan:



Odgovorna osoba:

Tihomir Knezić, dipl.ing.arh.

potpis

Odgovorni voditelj do siječnja 2022.g.:

Ines Kotula, mag.ing.arch. ovlaštena arhitektica urbanistica
INES KOTULA
mag.ing.arch.
OVLAŠTENARHITEKTICA
URBANISTICA
A-U 542

Odgovorni voditelj od siječnja 2022.g.:

Petra Igrc, dipl.ing.arh. ovlaštena arhitektica urbanistica
PETRA IGRC
dipl.ing.arh.
OVLAŠTENARHITEKTICA
URBANISTICA
A-U 594

Stručni tim u izradi plana:

Petra Igrc, dipl.ing.arh.
Ines Kotula, mag.ing.arch.
dr.sc. Filip Šrajer, dipl.ing.arh.

Maja Martinec Čunčić, dipl.ing.arh.
Vitoria Šokec Plepelić, mag.ing.prosp.arch.

Pečat Gradskog vijeća:

M.P.

Predsjednik predstavničkog tijela:

Stjepan Basar

potpis:

Istovjetnost ovog prostornog plana s izvornikom ovjerava:

potpis:

Pečat nadležnog upravnog tijela:

M.P.