



**II. IZMJENE I DOPUNE
PROSTORNOG PLANA UREĐENJA
GRADA OZLJA**

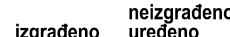



**GRAĐEVINSKA PODRUČJA
4.12. K.O. LOVIĆ PREKRIŠKI**




TUMAČ ZNAKOVA

GRANICE

-  GRANICA NASELJA
-  GRANICA PARKA PRIRODE ŽUMBERAK - SAMOBORSKO GORJE

POVRŠINE ZA RAZVOJ I UREĐENJE

- RAZVOJ I UREĐENJE POVRŠINA NASELJA**
 -  GRAĐEVINSKO PODRUČJE NASELJA
- RAZVOJ I UREĐENJE POVRŠINA IZVAN NASELJA**
 -  UGOSTITELJSKO TURISTIČKA NAMJENA
 -  GROBLJE
 -  OSOBITO VRIJEDNO OBRADIVO TLO / prema članku 3.4.2. Odredbi za provođenje Prostornog plana Karlovačke županije /

Županija: KARLOVAČKA ŽUPANIJA	
Jedinica lokalne samouprave: GRAD OZALJ	
Naziv prostornog plana: II. IZMJENE I DOPUNE PROSTORNOG PLANA UREĐENJA	
Broj Plana: A-754/2021	
Naziv kartografskog prikaza: GRAĐEVINSKA PODRUČJA k.o. Lović Prekriški	
Broj kartografskog prikaza: 4.12.	Mjerilo kartografskog prikaza: 1:5.000
Odluka o izradi prostornog plana: Službeni glasnik Grada Ozlja br. 04/21	Odluka predstavničkog tijela o donošenju plana: Službeni glasnik Grada Ozlja br. 8/22
Javna rasprava/ponovna javna rasprava (mjesto i datum objave): - dnevne novine: 24 SATA, 01.12.2021./26.07.2022. - web stranica Grada Ozlja: www.ozalj.hr: 30.11.2021./26.07.2022. - web stranica Ministarstva prostornog uređenja, graditeljstva i državne imovine: www.mpgi.gov.hr: 30.11.2021./26.07.2022.	Javni uvid: od 06.12.2021. do 21.12.2021. Ponovni javni uvid: od 26.07.2022. do 04.08.2022.
Pečat upravnog tijela odgovornog za provođenje javne rasprave: M.P.	Odgovorna osoba za provođenje javne rasprave: Sanja Mikšić, dipl.iur. potpis
Mišljenje Zavoda za prostorno uređenje Karlovačke županije prema članku 107. stavak (1) i (2) Zakona o prostornom uređenju (NN 153/13, 65/17, 114/18, 39/19 i 98/19): Klasa 350-01/21-01/05, Urbroj 2133-86-01/01-22/08, Datum 07.09.2022.	
Pravna osoba koja je izradila plan: URBING, d. o. o. za poslove prostornog uređenja i zaštite okoliša, Zagreb, Av.V. Holjevca 20, tel/fax: 01/230-11-40, 233-45-14, e-mail: urbing@urbing.hr, www.urbing.hr	
Pečat pravne osobe koja je izradila plan:  M.P.	Odgovorna osoba: Tihomir Knezić, dipl.ing.arh. potpis
Odgovorni voditelj od siječnja 2022.g.: Ines Kotula, mag.ing.arch. ovlaštena arhitektica urbanistica  OVLASTENA ARHITEKTICA URBANISTICA A-U 542	Odgovorni voditelj od siječnja 2022.g.: Petra Igrc, dipl.ing.arh. ovlaštena arhitektica urbanistica  OVLASTENA ARHITEKTICA URBANISTICA A-U 594
Stručni tim u izradi plana: Petra Igrc, dipl.ing.arh. Ines Kotula, mag.ing.arch. dr.sc. Filip Šrajer, dipl.ing.arh.	Maja Martinec Čunčić, dipl.ing.arh. Vitoria Šokec Plepelić, mag.ing.prosp.arch.
Pečat Gradskog vijeća: M.P.	Predsjednik predstavničkog tijela: Stjepan Basar potpis
Istovjetnost ovog prostornog plana s izvornikom ovjerava: potpis:	Pečat nadležnog upravnog tijela: M.P.

