



II. IZMJENE I DOPUNE  
PROSTORNOG PLANA UREĐENJA  
GRADA OZALJA

GRAĐEVINSKA PODRUČJA  
4.13. K.O. DONJI LOVIĆ

TUMAČ ZNAKOVA

GRANICE

	DRŽAVNA GRANICA
	GRANICA PARKA PRIRODE ŽUMBERAK - SAMOBORSKO GORJE
	GRANICA NASELJA

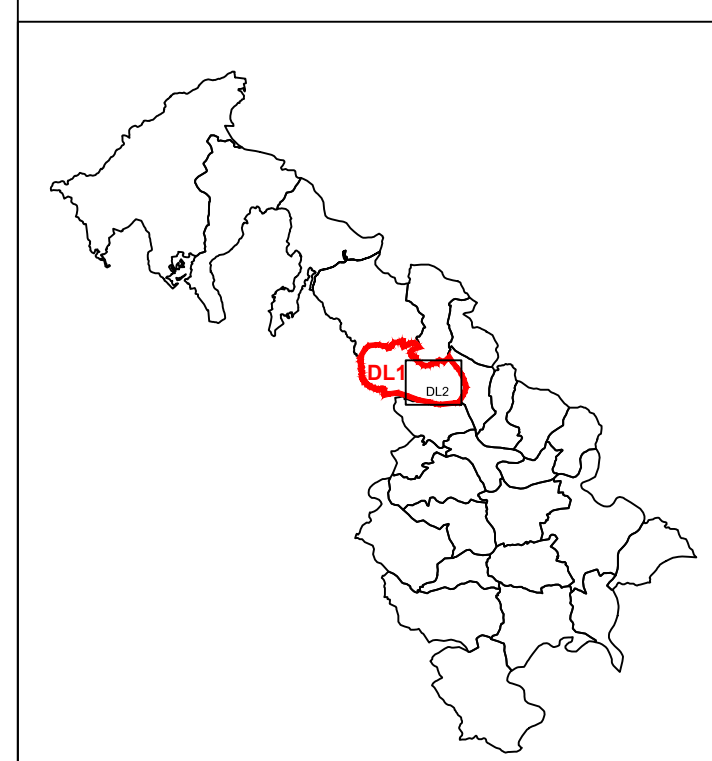
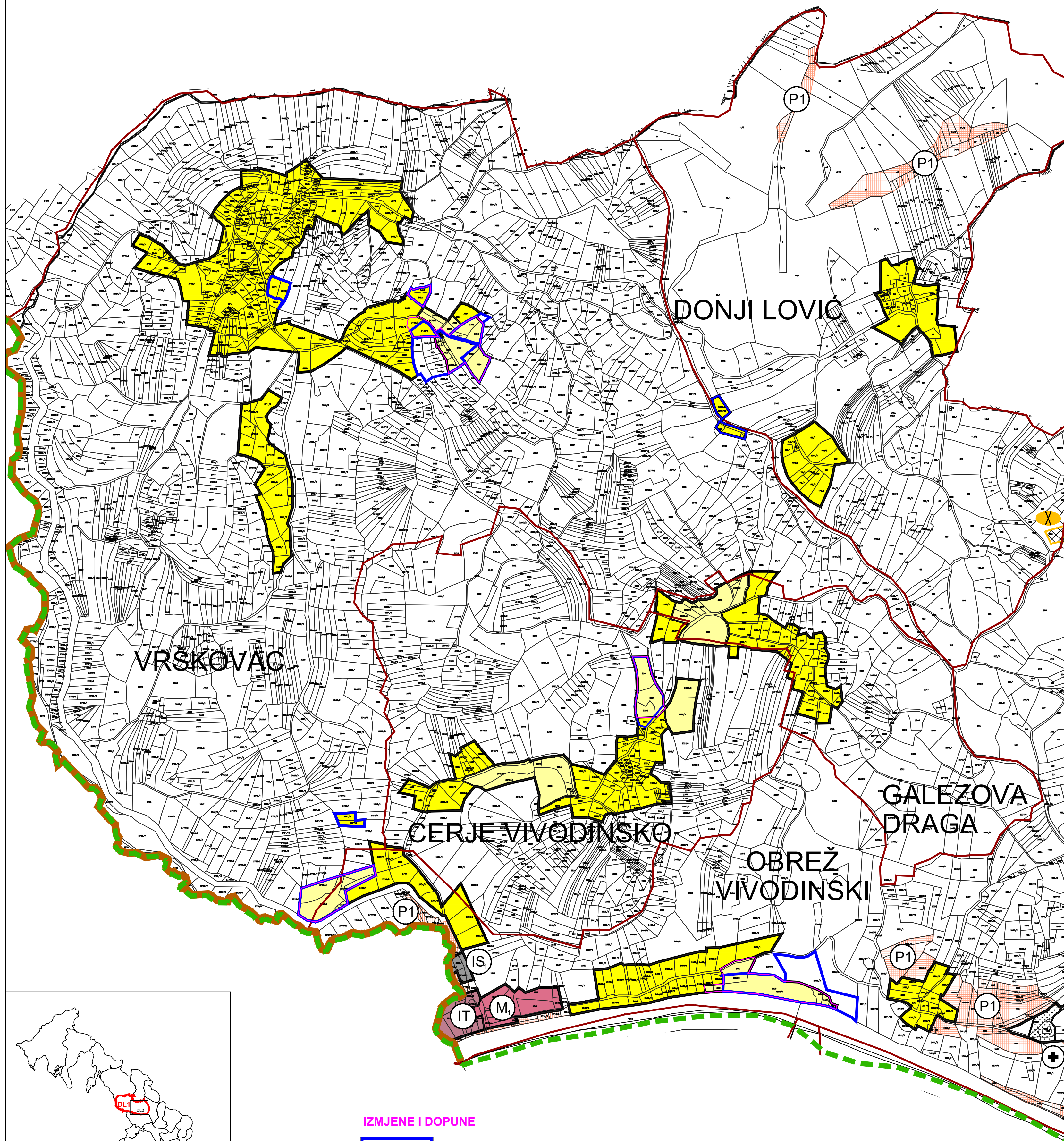
POVRŠINE ZA RAZVOJ I UREĐENJE

RAZVOJ I UREĐENJE POVRŠINA NASELJA

	GRAĐEVINSKO PODRUČJE NASELJA
--	------------------------------

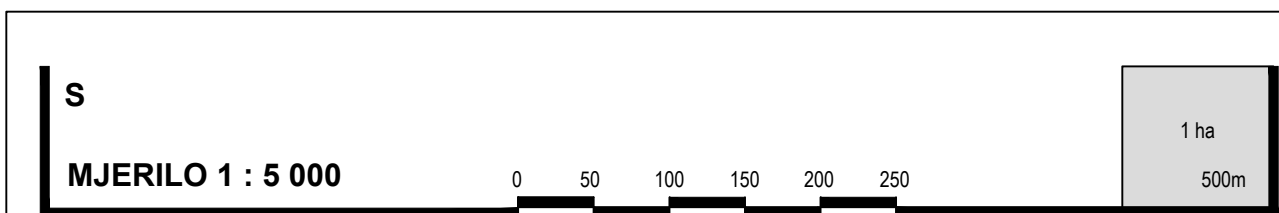
RAZVOJ I UREĐENJE POVRŠINA IZVAN NASELJA

	GOSPODARSKA NAMJENA - MJEŠOVITA
	NAPUŠTENO EKSPLOATACIJSKO POLJE
	POVRŠINE INFRASTRUKTURNIH SUSTAVA IS1 - granični prijelaz
	INFO TOČKA PARKA PRIRODE
	OSOBITO VRIJEDNO OBRADIVO TLO / prema članku 3.4.2. Odredbi za provođenje Prostornog plana Karlovačke županije /



**IZMJENE I DOPUNE**

	ZAHTJEV ZA PROŠIRENJE GP
	PRIHVAĆENI DIO ZAHTJEVA



Županija: <b>KARLOVAČKA ŽUPANIJA</b>	
Jednica lokalne samouprave: <b>GRAD OZALJ</b>	
Naziv prostornog plana: <b>II. IZMJENE I DOPUNE PROSTORNOG PLANA UREĐENJA</b>	
Broj Plana: <b>A-754/2021</b>	Faza izrade: <b>PRIJEDLOG PLANA ZA PONOVNU JAVNU RASPRAVU</b>
Naziv kartografskog prikaza: <b>GRAĐEVINSKA PODRUČJA k.o. Donji Lović</b>	
Broj kartografskog prikaza: <b>4.13.</b>	Mjerilo kartografskog prikaza: <b>1:5.000</b>
Odluka o izradi prostornog plana: Službeni glasnik Grada Ozlja br. 04/21	Odluka predstavničkog tijela o donošenju plana: Službeni glasnik Grada Ozlja br. ....
Javna rasprava/ponovna javna rasprava (mjesto i datum objave): - dnevne novine: 24 SITA, 01.12.2021./26.07.2022. - web stranica Grada Ozlja: www.ozalj.hr, 30.11.2021./26.07.2022. - web stranica Ministarstva prostornog uređenja, graditeljstva i državne imovine: www.mppi.gov.hr, 30.11.2021./26.07.2022.	Javni uvid: od 06.12.2021. do 21.12.2021. Ponovni javni uvid: od 26.07.2022. do 04.08.2022.
Pečat upravnog tijela odgovornog za provođenje javne rasprave:	Odgovorna osoba za provođenje javne rasprave: <b>Dejan Tržok, mag. ing. geod. et geoinf.</b>
M.P.	potpis
Mišljenje Zavoda za prostorno uređenje Karlovačke županije prema članku 107. stavak (1) i (2) Zakona o prostornom uređenju (NN 153/13, 65/17, 114/18, 39/19 i 98/19): Klasa 350-01/21-01/05, Urbroj 2133-86-01/01-22/04, Datum 10.02.2022. i Klasa: _____, Urbroj: _____, Datum: _____	
Pravna osoba koja je izradila plan: <b>URBING, d. o. o. za poslove prostornog uređenja i zaštite okoliša, Zagreb,</b> Av. V. Holjevca 20, tel/fax: 01/230-11-40, 233-45-14, e-mail: urbing@urbing.hr, www.urbing.hr	
Pečat pravne osobe koja je izradila plan: <b>URBING, d.o.o. ZAGREB</b>	Odgovorna osoba: <b>Tihomir Knezić, dipl.ing.arch.</b>
M.P.	potpis
Odgovorni voditelj do siječnja 2022.g.: <b>Ines Kotula, mag.ing.arch. ovlaštena arhitekta urbanistica</b>	Odgovorni voditelj od siječnja 2022.g.: <b>Petra Igrc, dipl.ing.arch. ovlaštena arhitekta urbanistica</b>
<b>OVLAŠTENI ARHITEKTA URBANISTICA A-U 542</b>	<b>OVLAŠTENI ARHITEKTA URBANISTICA A-U 594</b>
Situčni tim u izradi plana: <b>Petra Igrc, dipl.ing.arch.</b> <b>Ines Kotula, mag.ing.arch.</b> <b>dr.sc. Filip Šrajter, dipl.ing.arch.</b>	
<b>Maja Martinec Čunčić, dipl.ing.arch.</b> <b>Vitoria Šokec Plepelić, mag.ing.prosp.arch.</b>	
Pečat Gradskog vijeća:	Predsjednik predstavničkog tijela: <b>Stjepan Basar</b>
M.P.	potpis:
Istovjetnost ovog prostornog plana s izvornikom ovjerava:	Pečat nadležnog upravnog tijela:
potpis:	M.P.