



# KARLOVAČKA ŽUPANIJA GRAD OZALJ


4.19.

## II. IZMJENE I DOPUNE PROSTORNOG PLANA UREĐENJA GRADA OZLJA

### GRAĐEVINSKA PODRUČJA 4.19. K.O. POLICE PIRIŠĆE


#### TUMAČ ZNAKOVA

##### GRANICE



GRANICA NASELJA

##### POVRŠINE ZA RAZVOJ I UREĐENJE



RAZVOJ I UREĐENJE POVRŠINA NASELJA

GRAĐEVINSKO PODRUČJE NASELJA

## II IZMJENE I DOPUNE PPUG OZLJA

11



PROŠIRENJA  
GRAĐEVINSKIH PODRUČJA

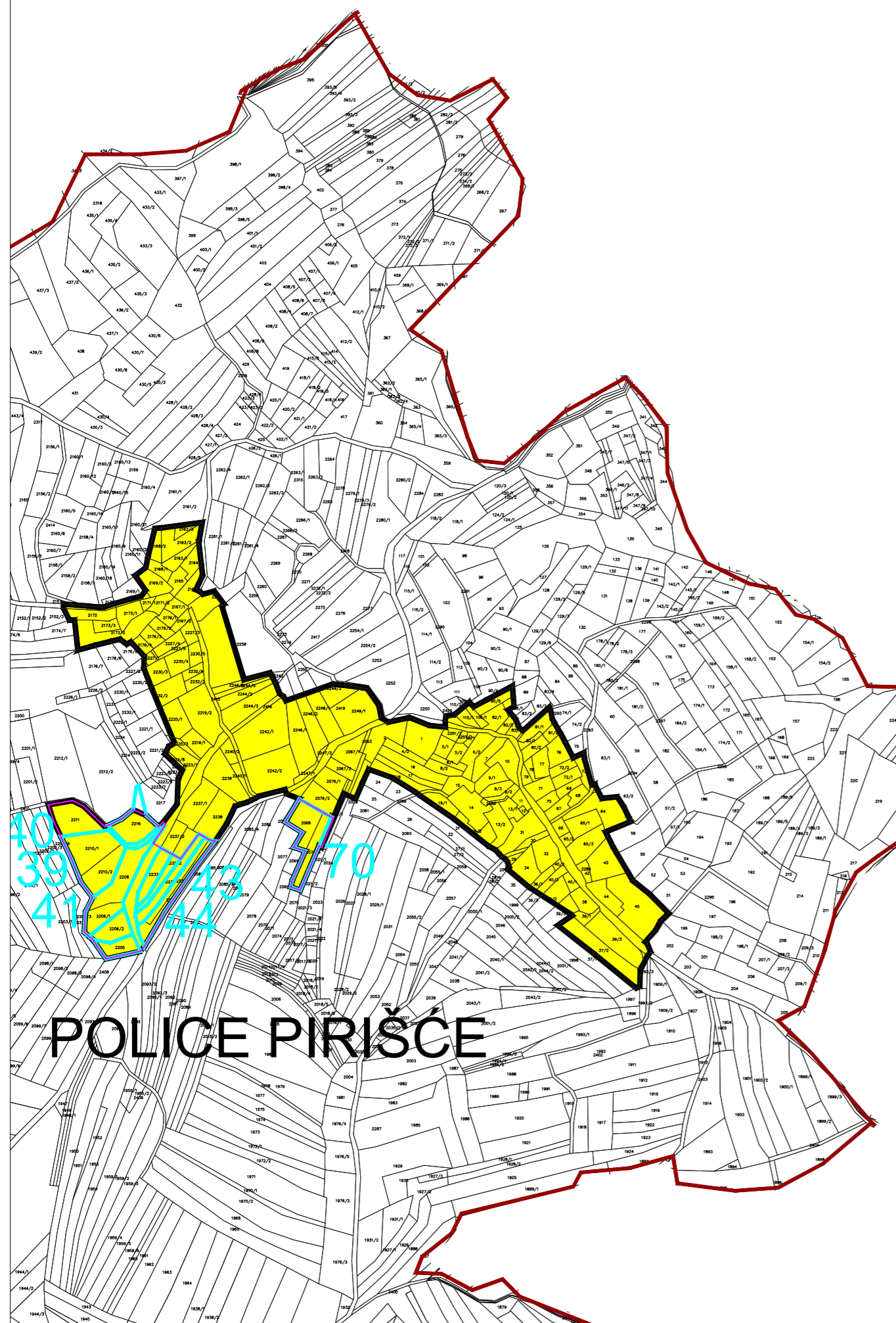
S

MJERILO 1 : 5 000

0 50 100 150 200 250

1 ha

500m



Županija: KARLOVAČKA ŽUPANIJA	
Jedinica lokalne samouprave: GRAD OZALJ	
Naziv prostornog plana: II. IZMJENE I DOPUNE PROSTORNOG PLANA UREĐENJA	
Broj Plana: A-754/2021	Faza izrade: <b>PRIJEDLOG PLANA</b>
Naziv kartografskog prikaza: GRAĐEVINSKA PODRUČJA k.o. Police Pirišće	
Broj kartografskog prikaza: 4.19.	Mjerilo kartografskog prikaza: 1:5.000
Odluka o izradi prostornog plana: Službeni glasnik Grada Ozlja br. 4/21	Odluka predstavničkog tijela o donošenju plana: Službeni glasnik Grada Ozlja br. ....
Javna rasprava (datum objave): - 24sata od 01.12.2021. - web stranica Grada Ozlja, 30.11.2021. - web stranica Ministarstva prostornog uređenja, graditeljstva i državne imovine, 30.11.2021.	Javni uvid: od 06.12.2021. do 21.12.2021.
Pečat upravnog tijela odgovornog za provođenje javne rasprave:  M.P.	Odgovorna osoba za provođenje javne rasprave: <b>Vesna Cvijak</b>  potpis
Mišljenje Zavoda za prostorno uređenje Karlovačke županije prema članku 107. stavak (1) i (2) Zakona o prostornom uređenju (NN 153/13, 65/17, 114/18, 39/19 i 98/19): Klasa _____, Urbroj _____, Datum _____	
Pravna osoba koja je izradila plan: <b>URBING, d. o. o. za poslove prostornog uređenja i zaštite okoliša, Zagreb,</b> Av. V. Holjevcica 20, tel/fax: 01/230-11-40, 233-45-14, e-mail: urbing@urbing.hr, www.urbing.hr	
Pečat pravne osobe koja je izradila plan: <b>URBING, d.o.o.</b> ZAGREB M.P.	Odgovorna osoba: <b>Tihomir Knezić, dipl.ing.arch.</b>  potpis
Odgovorni voditelj: <b>Ines Kotula, mag.ing.arch. ovlaštena arhitektica urbanistica</b>	
Stručni tim u izradi plana: <b>Ines Kotula, mag.ing.arch.</b> <b>Petra Igrec, dipl.ing.arch.</b> <b>dr.sc. Filip Šrajer, dipl.ing.arch.</b> <b>Ivan Dajak, mag.ing.prosp.arch.</b> <b>Vitoria Šokec Plepelić, mag.ing.prosp.arch.</b>	
Pečat Gradskog vijeća:  M.P.	Predsjednik predstavničkog tijela: <b>Stjepan Basar</b>  potpis:
Istovjetnost ovog prostornog plana s izvornikom ovjerava:  potpis:	Pečat nadležnog upravnog tijela:  M.P.